

PROJEKT - ZBATIMI

OBJEKTI : Sistemim, Sheshet e pallateve ne rrugen " Mustafa Demiri" Lagjja "5Maj"
Lagjja "5 Maji"

POROSITI: BASHKIA ELBASAN

INVESTITORI: BASHKIA ELBASAN

MIRATOHET:

KRYETARI I BASHKISE ELBASAN

/QAZIM SEJDINI /



DREJTORI I DREJTORIS SE PLANIFIKIMIT TERRITORIT DHE PROJEKTIMIT

/ark.Gentian Tabaku/

SHKURT 2018

PROJEKT - ZBATIMI

OBJEKTI : Sistemim, Sheshet e pallateve ne rrugen "Mustafa Demiri"
Lagjja "5Maj" (Segmenti-1)

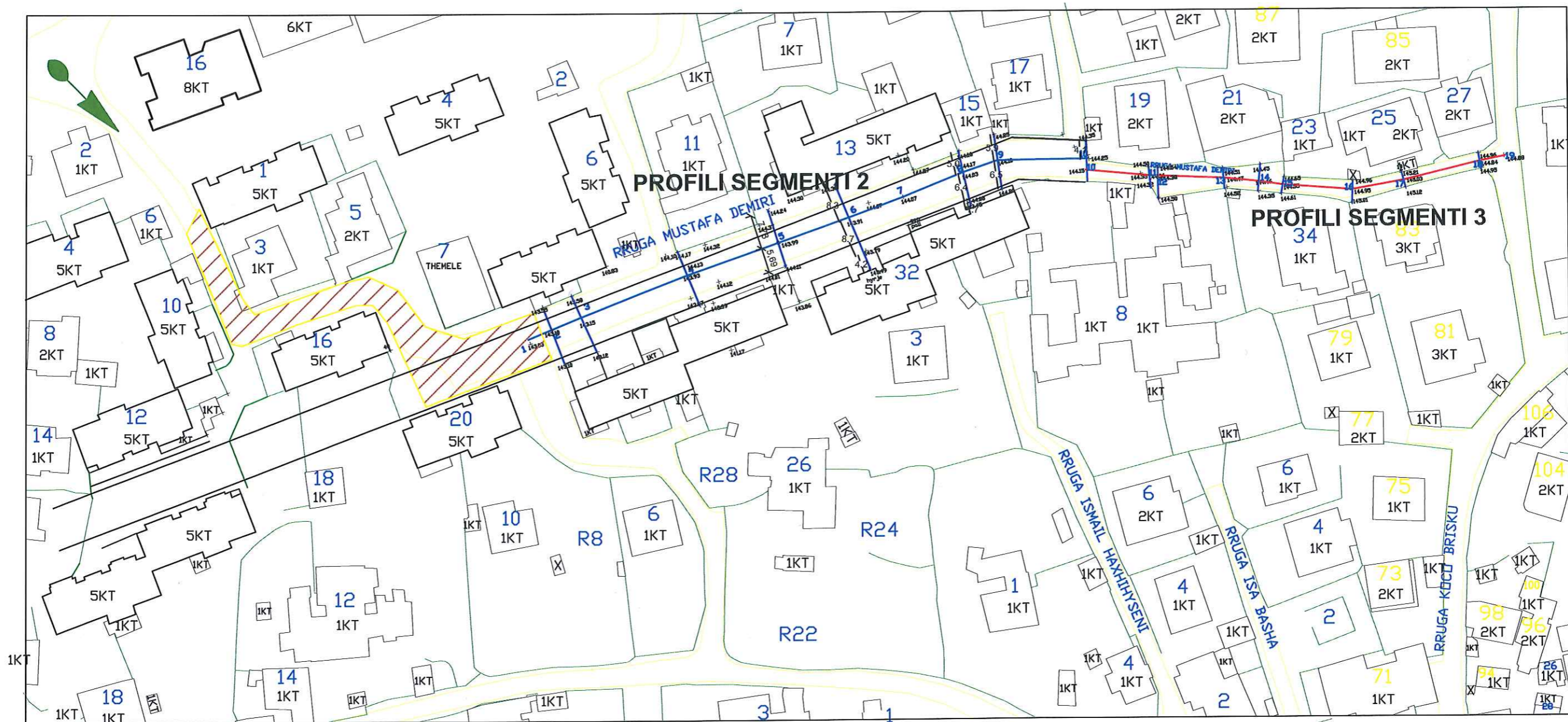
TE DHENAT E RRUGES

Gjeresia e rruges	=	variabel
Sip qe shtrohet me beton te ferkuar	=	453 m ²
Gjatesi bordure p.f. 15 x 30 cm	=	118 ml
Siperfaqe kunete me pllaka betonele t=8cm b - 40 cm	=	67 ml
Peme qe do te mbillen	=	12 cope



PLANIMETRIA E RRUGES "MUSTAFA DEMIRI"

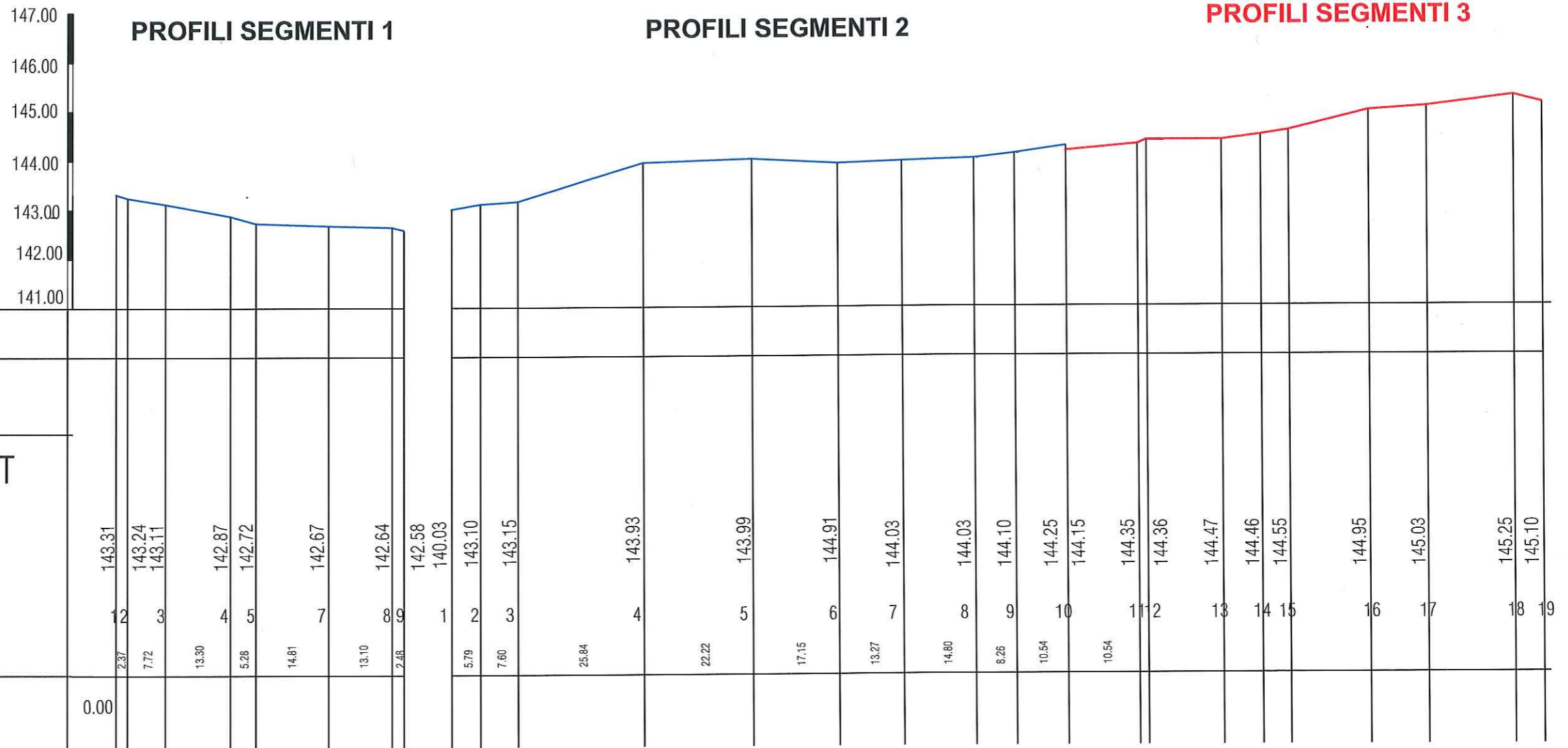
SHKALLA 1-1000



BASHKIA ELBASAN		SHKALLA 1:	
<small>DREJTORIA E DETYRAVE TE PROJEKTIMIT, STANDARTIZIMIT DHE AZHORNIMIT TE TOKAVE</small>			
VEPRA	Sistemim - Asfaltim	DREJTOR	ark.FATMIRA LLATJA
EMERTIMI	PLANIMETRIA E RRUGES MUÇ SHOIPTARI	PERGJEGJES	MAKSIM GEGA
POROSITI	BASHKIA ELBASAN	Ing. Konstruktor	
INVESTITORI	BASHKIA ELBASAN	INXH.GJEODET	ROLAND HOXHALLARI
DATA	Maj 2018	INXHINIER	
		PERPUNUES	

PROFILI GJATESOR I RRUGES MUSTAFA DEMIRI

SHKALLA HORIZONTALE 1:1000
SHKALLA VERTIKALE 1:100

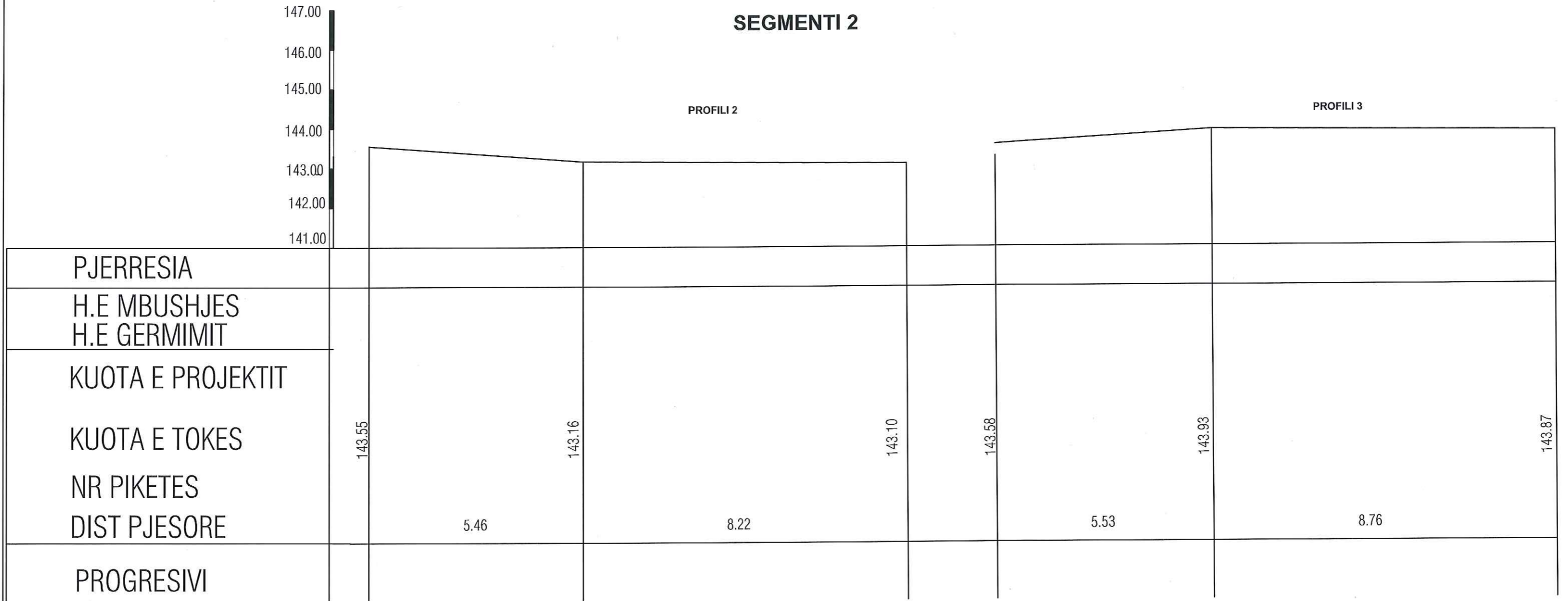



PJERRESIA	
H.E MBUSHJES H.E GERMIMIT	
KUOTA E PROJEKTIT	
KUOTA E TOKES	
NR PIKETES	
DIST PJESORE	
PROGRESIVI	0.00

BASHKIA ELBASAN		DREJTORIA E DETYRAVE TE PROJEKTIMIT, STANDARTIZIMIT DHE AZHORNIMIT TE TOKAVE		SHKALLA 1:
VEPRA	Sistemi - Asfaltim	DREJTOR	ark.FATMIRA LLATJA	
EMERTIMI	PLANIMETRIA E RRUGES MUÇ SHIPTARI	PERGJEGJES	MAKSIM GEGA	
POROSITI	BASHKIA ELBASAN	Ing. Konstruktor	ROLAND HOXHALLARI	
INVESTITORI	BASHKIA ELBASAN	INXH.GJEODET		
DATA	Maj 2018	PERPUNUES		

PROFILAT TERTHORE TE RRUGES MUSTAFA DEMIRI

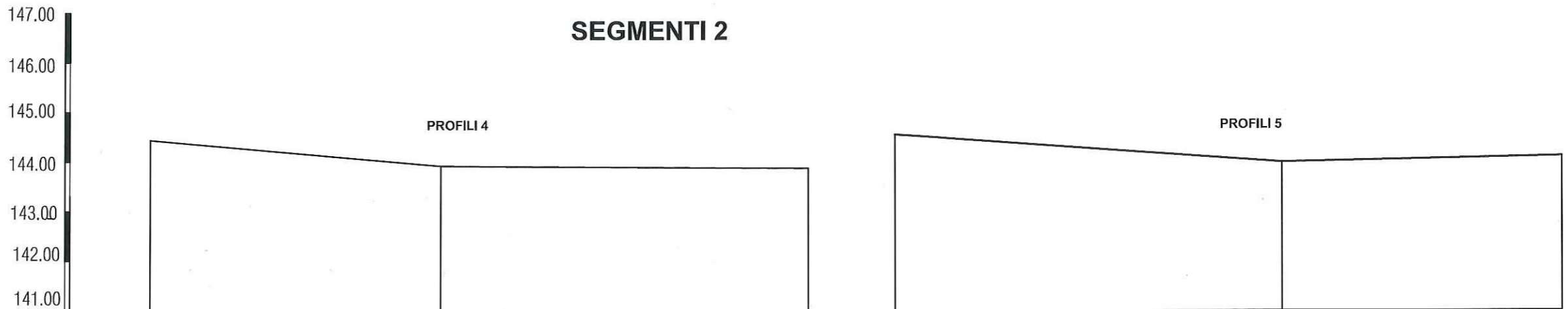
SHKALLA HORIZONTALE 1:100
 SHKALLA VERTIKALE 1:100



BASHKIA ELBASAN				SHKALLA 1:
DREJTORIA E DETYRAVE TE PROJEKTIMIT, STANDARTIZIMIT DHE AZHORNIMIT TE TOKAVE				
VEPRA	Sistemim - Asfaltim	DREJTOR	ark.FATMIRA LLATJA	
EMERTIMI	PLANIMETRIA E RRUGES MUÇ SHQIPTARI	PERGJEGJES	MAKSIM GEGA	
POROSITI	BASHKIA ELBASAN	Ing. Konstruktor	ROLAND HOXHALLARI	
INVESTITORI	BASHKIA ELBASAN	INXH.GJEODET		
DATA	Maj 2018	PERPUNUES		

PROFILAT TERTHORE TE RRUGES MUSTAFA DEMIRI

SHKALLA HORIZONTALE 1:100
 SHKALLA VERTIKALE 1:100

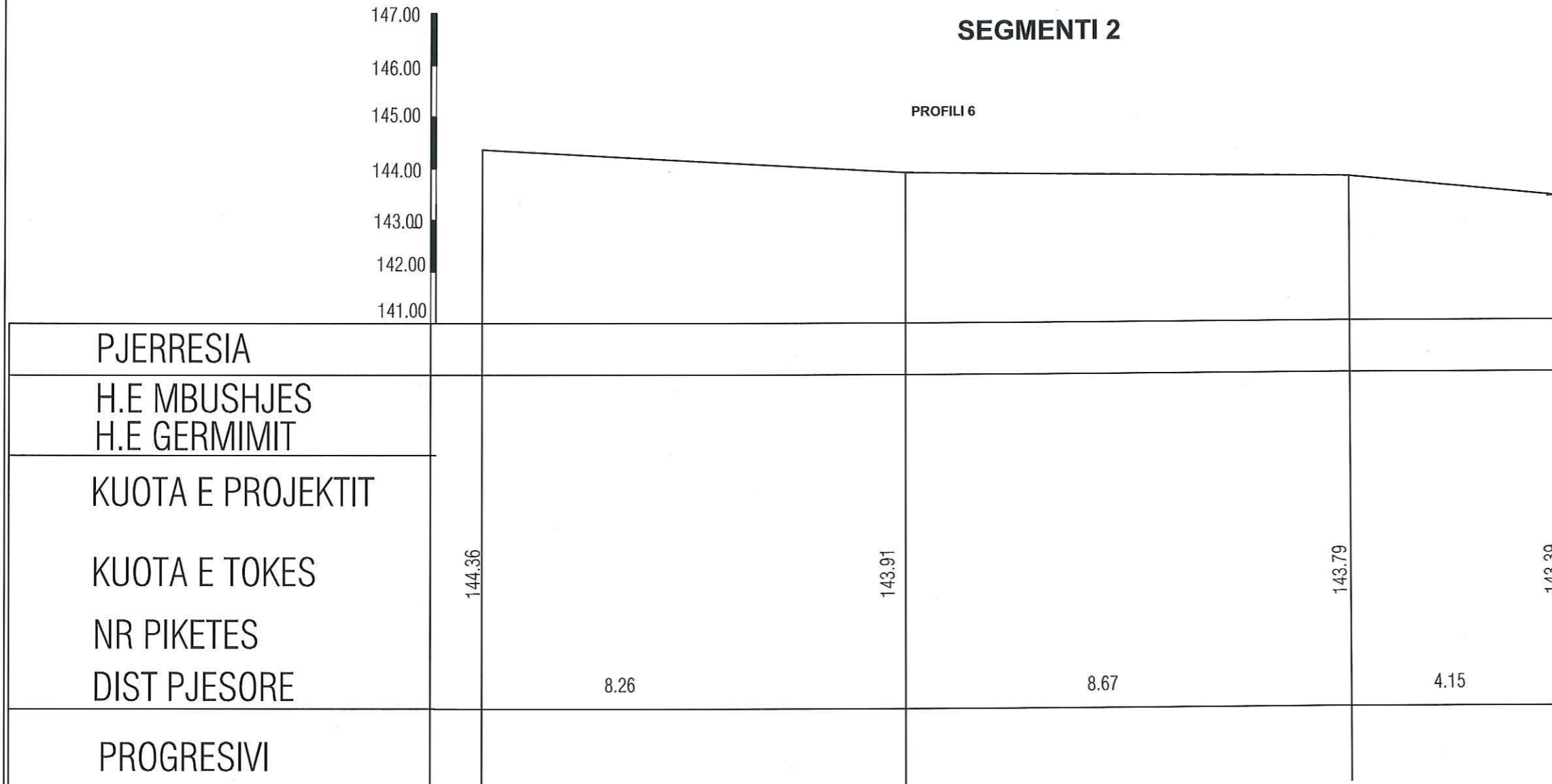


PJERRESIA						
H.E MBUSHJES						
H.E GERMIMIT						
KUOTA E PROJEKTIT						
KUOTA E TOKES	144.10	143.93	143.87	144.24	143.99	144.11
NR PIKETES						
DIST PJESORE		5.90	7.47		7.87	5.69
PROGRESIVI						

BASHKIA ELBASAN		DREJTORIA E DETYRAVE TE PROJEKTIMIT, STANDARTIZIMIT DHE AZHORNIMIT TE TOKAVE		SHKALLA 1:
VEPRA	Sistemim - Asfaltim	DREJTOR	ark.FATMIRA LLATJA	
EMERTIMI	PLANIMETRIA E RRUGES MUÇ SHOIPTARI	PERGJEGJES	MAKSIM GEGA	
POROSITI	BASHKIA ELBASAN	Ing. Konstruktor	ROLAND HOXHALLARI	
INVESTITORI	BASHKIA ELBASAN	INXH.GJEODET		
DATA	Maj 2018	PERPUNUES		

PROFILAT TERTHORE TE RRUGES MUSTAFA DEMIRI

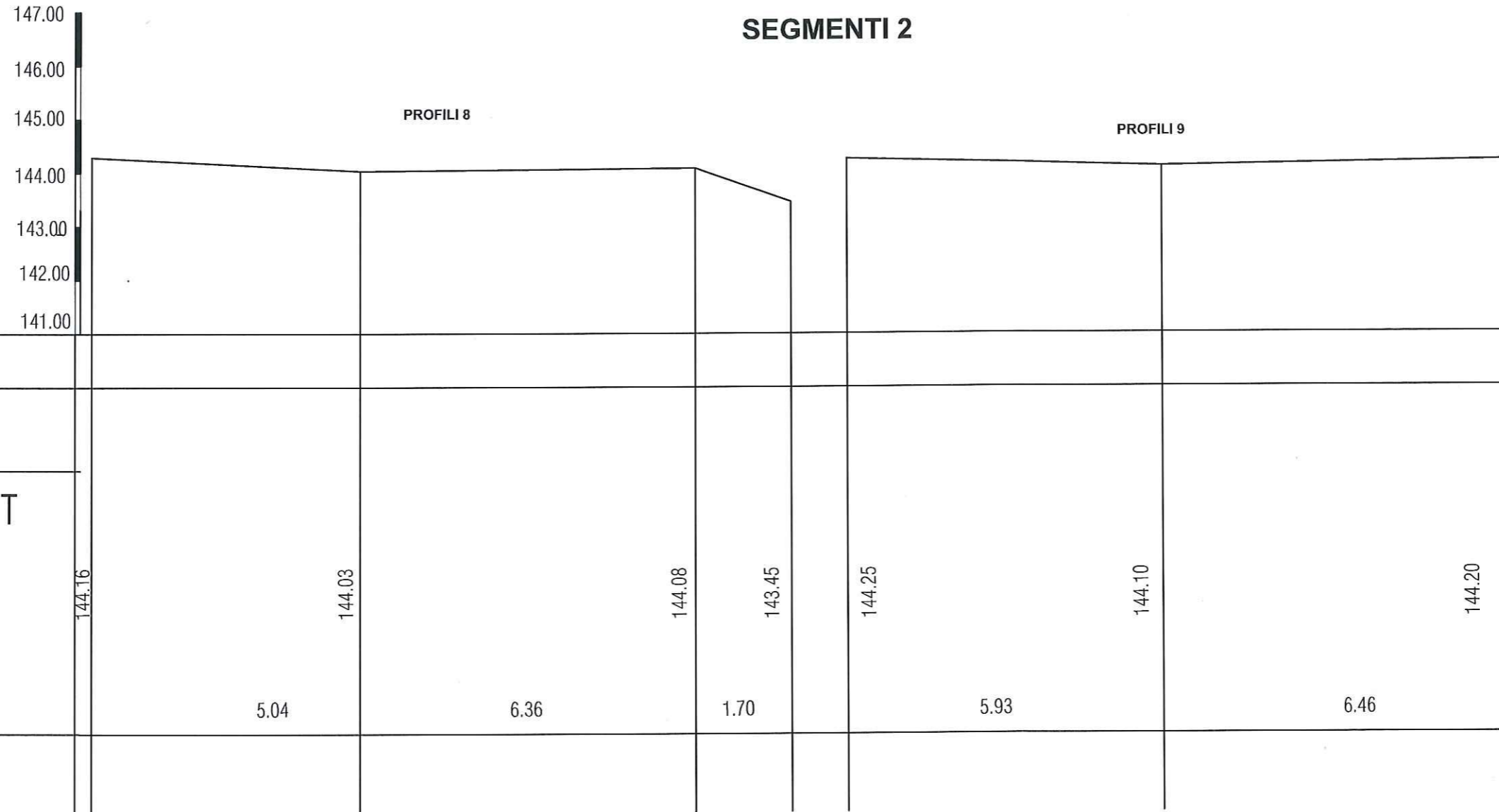
SHKALLA HORIZONTALE 1:100
 SHKALLA VERTIKALE 1:100



BASHKIA ELBASAN		DREJTORIA E DETYRAVE TE PROJEKTIMIT, STANDARTIZIMIT DHE AZHORNIMIT TE TOKAVE		SHKALLA 1:
VEPRA	Sistemim - Asfaltim	DREJTOR	ark.FATMIRA LLATJA	
EMERTIMI	PLANIMETRIA E RRUGES MUÇ SHOIPTARI	PERGJEGJES	MAKSIM GEGA	
POROSITI	BASHKIA ELBASAN	Ing. Konstruktor	ROLAND HOXHALLARI	
INVESTITORI	BASHKIA ELBASAN	INXH.GJEODET		
DATA	Maj 2018	PERPUNUES		

PROFILAT TERTHORE TE RRUGES MUSTAFA DEMIRI

SHKALLA HORIZONTALE 1:100
 SHKALLA VERTIKALE 1:100



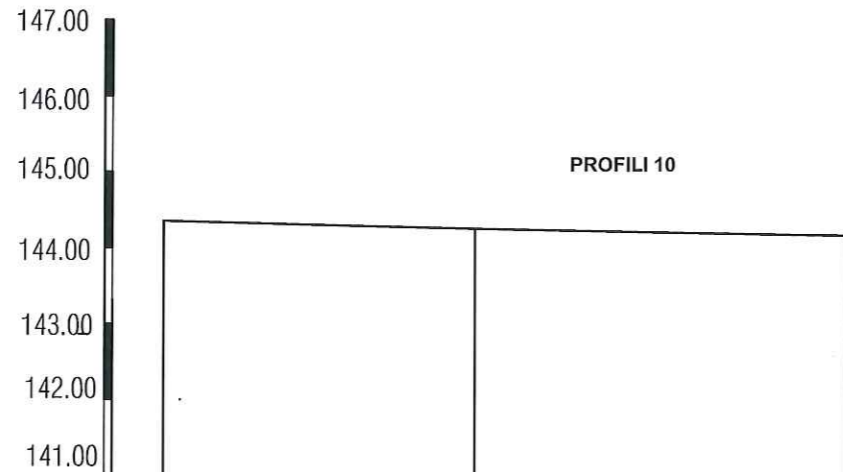
PJERRESIA	
H.E MBUSHJES H.E GERMIMIT	
KUOTA E PROJEKTIT	
KUOTA E TOKES	
NR PIKETES	
DIST PJESORE	
PROGRESIVI	

BASHKIA ELBASAN		DREJTORIA E DETYRAVE TE PROJEKTIMIT, STANDARTIZIMIT DHE AZHORNIMIT TE TOKAVE		SHKALLA 1:
VEPRA	Sistemim - Asfaltim	DREJTOR	ark.FATMIRA LLATJA	
EMERTIMI	PLANIMETRIA E RRUGES MUÇ SHQIPTARI	PERGJEGJES	MAKSIM GEGA	
POROSITI	BASHKIA ELBASAN	Ing. Konstruktor	ROLAND HOXHALLARI	
INVESTITORI	BASHKIA ELBASAN	INXH.GJEODET		
DATA	Maj 2018	PERPUNUES		

PROFILAT TERTHORE TE RRUGES MUSTAFA DEMIRI

SHKALLA HORIZONTALE 1:100
 SHKALLA VERTIKALE 1:100

SEGMENTI 2

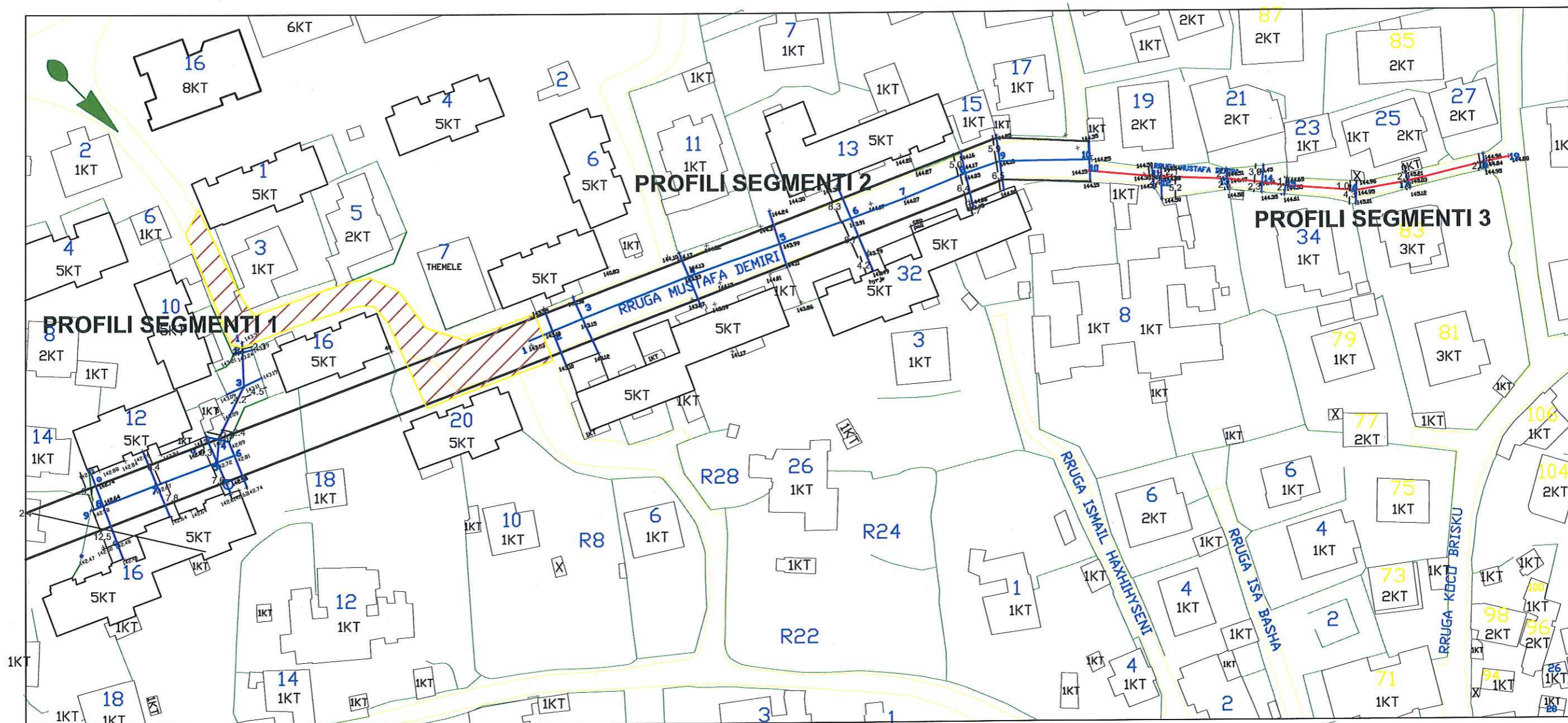


PJERRESIA			
H.E MBUSHJES H.E GERMIMIT			
KUOTA E PROJEKTIT			
KUOTA E TOKES	144.35	144.25	144.16
NR PIKETES			
DIST PJESORE	4.14	4.93	
PROGRESIVI			

BASHKIA ELBASAN		DREJTORIA E DETYRAVE TE PROJEKTIMIT, STANDARTIZIMIT DHE AZHORNIMIT TE TOKAVE		SHKALLA 1:
VEPRA	Sistemim - Asfaltim	DREJTOR	ark.FATMIRA LLATJA	
EMERTIMI	PLANIMETRIA E RRUGES MUÇ SHOIPTARI	PERGJEGJES	MAKSIM GEGA	
POROSITI	BASHKIA ELBASAN	Ing. Konstruktor	ROLAND HOXHALLARI	
INVESTITORI	BASHKIA ELBASAN	INXH.GJEODET		
DATA	Maj 2018	PERPUNUES		

PLANIMETRIA E RRUGES "MUSTAFA DEMIRI"

SHKALLA 1-1000




BASHKIA ELBASAN		SHKALLA 1:	
DREJTORIA E DETYRAVE TE PROJEKTIMIT, STANDARTIZIMIT DHE AZHORNIMIT TE TOKAVE			
VEPRA	Sistemim - Asfaltim	DREJTOR	ark.FATMIRA LLATJA
EMERTIMI	PLANIMETRIA E RRUGES MUÇ SHOIPTARI	PERGJEGJES	MAKSIM GEGA
POROSITI	BASHKIA ELBASAN	Ing. Konstruktor	
INVESTITORI	BASHKIA ELBASAN	INXH.GJEODET	ROLAND HOXHALLARI
DATA	Maj 2018	INXHINIER	
		PERPUNUES	

PROFILAT TERTHORE TE RRUGES MUSTAFA DEMIRI

SHKALLA HORIZONTALE 1:100
 SHKALLA VERTIKALE 1:100

SEGMENTI 3



BASHKIA ELBASAN		DREJTORIA E DETYRAVE TE PROJEKTIMIT, STANDARTIZIMIT DHE AZHORNIMIT TE TOKAVE		SHKALLA 1:
VEPRA	Sistemim - Asfaltim	DREJTOR	ark.FATMIRA LLATJA	
EMERTIMI	PLANIMETRIA E RRUGES MUÇ SHQIPTARI	PERGJEGJES	MAKSIM GEGA	
POROSITI	BASHKIA ELBASAN	Ing. Konstruktor	ROLAND HOXHALLARI	
INVESTITORI	BASHKIA ELBASAN	INXH.GJEODET		
DATA	Maj 2018	PERPUNUES		

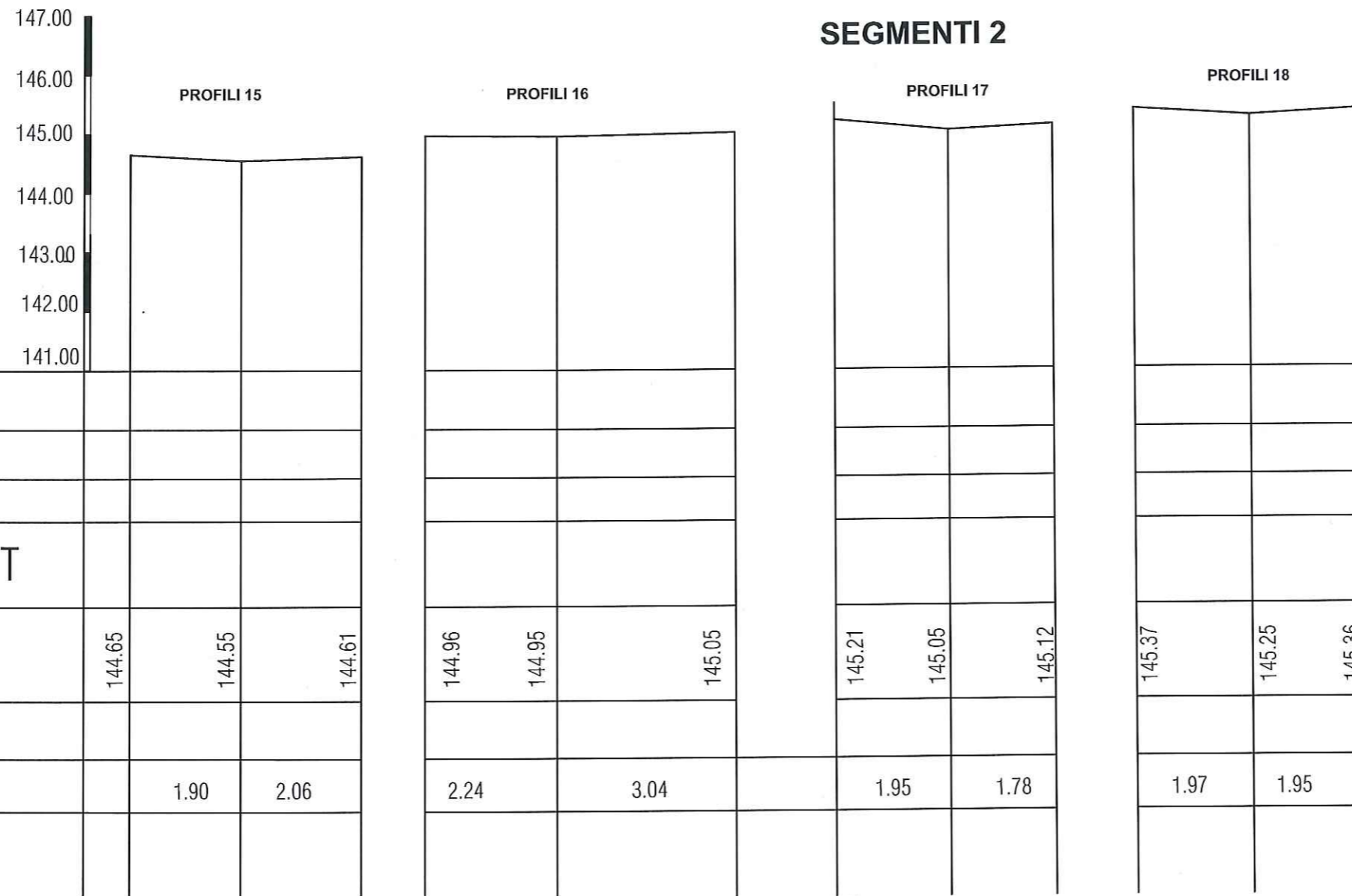
PROFILAT TERTHORE TE RRUGES MUSTAFA DEMIRI

SHKALLA HORIZONTALE

1:100

SHKALLA VERTIKALE

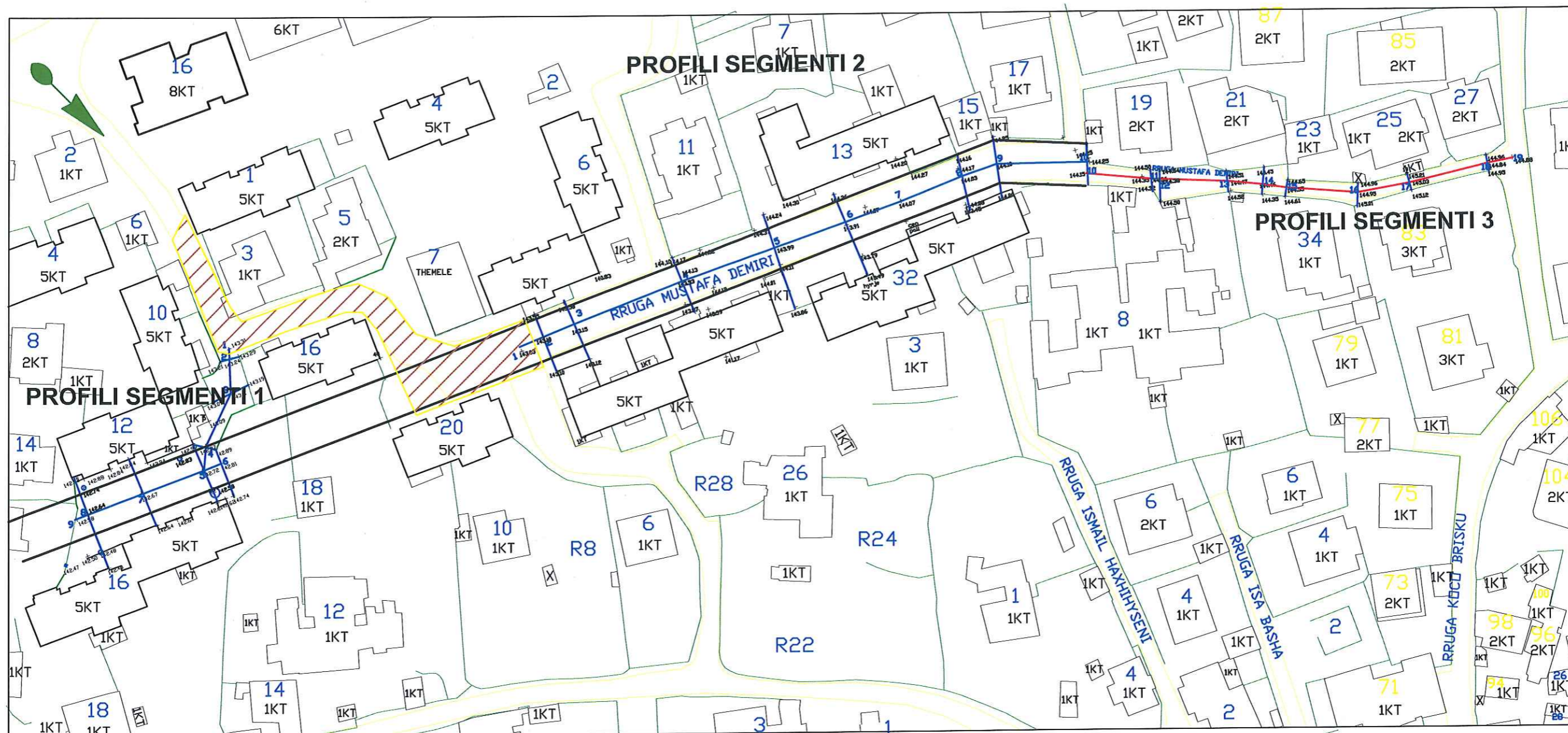
1:100



BASHKIA ELBASAN		DREJTORIA E DETYRAVE TE PROJEKTIMIT, STANDARTIZIMIT DHE AZHORNIMIT TE TOKAVE		SHKALLA 1:
VEPRA	Sistemim - Asfaltim	DREJTOR	ark.FATMIRA LLATJA	
EMERTIMI	PLANIMETRIA E RRUGES MUÇ SHOIPTARI	PERGJEGJES	MAKSIM GEGA	
POROSITI	BASHKIA ELBASAN	Ing. Konstruktor		
INVESTITORI	BASHKIA ELBASAN	INXH.GJEODET	ROLAND HOXHALLARI	
DATA	Maj 2018	PERPUNUES		

PLANIMETRIA E RRUGES "MUSTAFA DEMIRI"

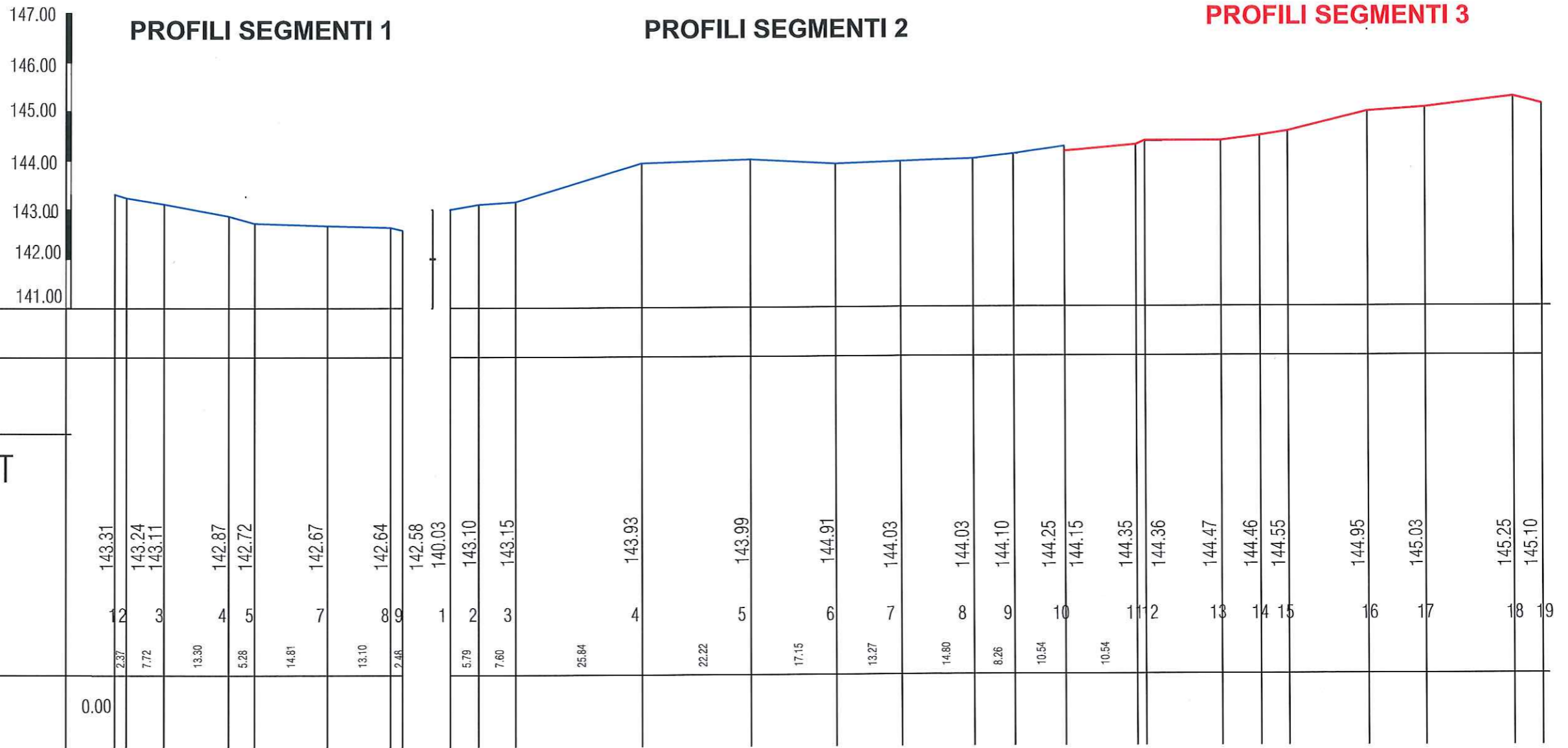
SHKALLA 1-1000



BASHKIA ELBASAN		DREJTORIA E DETYRAVE TE PROJEKTIMIT, STANDARTIZIMIT DHE AZHORNIMIT TE TOKAVE		Fleta-1
VEPRA	Sistemim - Asfaltim	DREJTOR	ark.FATMIRA LLATJA	
EMERTIMI	PLANIMETRIA E RRUGES MUÇ SHOPIARI	PERGJEGJES	MAKSIM GEGA	
POROSITI	BASHKIA ELBASAN	Ing. Konstruktor	ROLAND HOXHALLARI	
INVESTITORI	BASHKIA ELBASAN	INXH.GJEODET		
DATA	Maj 2018	INXHINIER		
		PERPUNUES		

PROFILI GJATESOR I RRUGES MUSTAFA DEMIRI

SHKALLA HORIZONTALE 1:1000
 SHKALLA VERTIKALE 1:100



PJERRESIA	
H.E MBUSHJES H.E GERMIMIT	
KUOTA E PROJEKTIT	
KUOTA E TOKES	
NR PIKETES	
DIST PJESORE	
PROGRESIVI	0.00

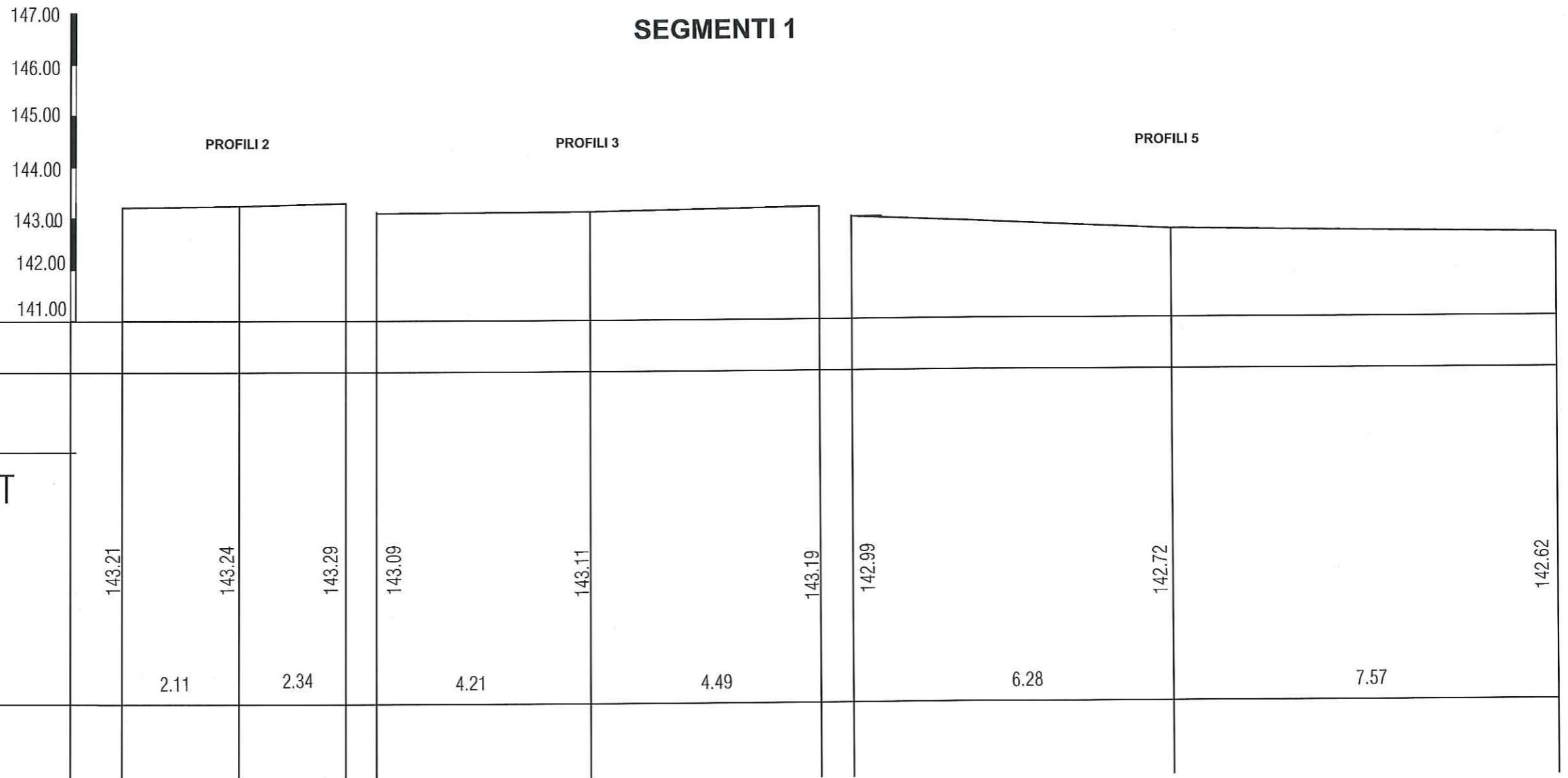
BASHKIA ELBASAN		Fleta-2	
DREJTORIA E DETYRAVE TE PROJEKTIMIT, STANDARTIZIMIT DHE AZHORNIMIT TE TOKAVE			
VEPRA	Sistemim - Asfaltim	DREJTOR	ark.FATMIRA LLATJA
EMERTIMI	PLANIMETRIA E RRUGES MUÇ SHOIPTARI	PERGJEGJES	MAKSIM GEGA
POROSITI	BASHKIA ELBASAN	Ing. Konstruktor	
INVESTITORI	BASHKIA ELBASAN	INXH.GJEODET	ROLAND HOXHALLARI
DATA	Maj 2018	PERPUNUES	

PROFILAT TERTHORE TE RRUGES MUSTAFA DEMIRI

SHKALLA HORIZONTALE 1:100

SHKALLA VERTIKALE 1:100

SEGMENTI 1

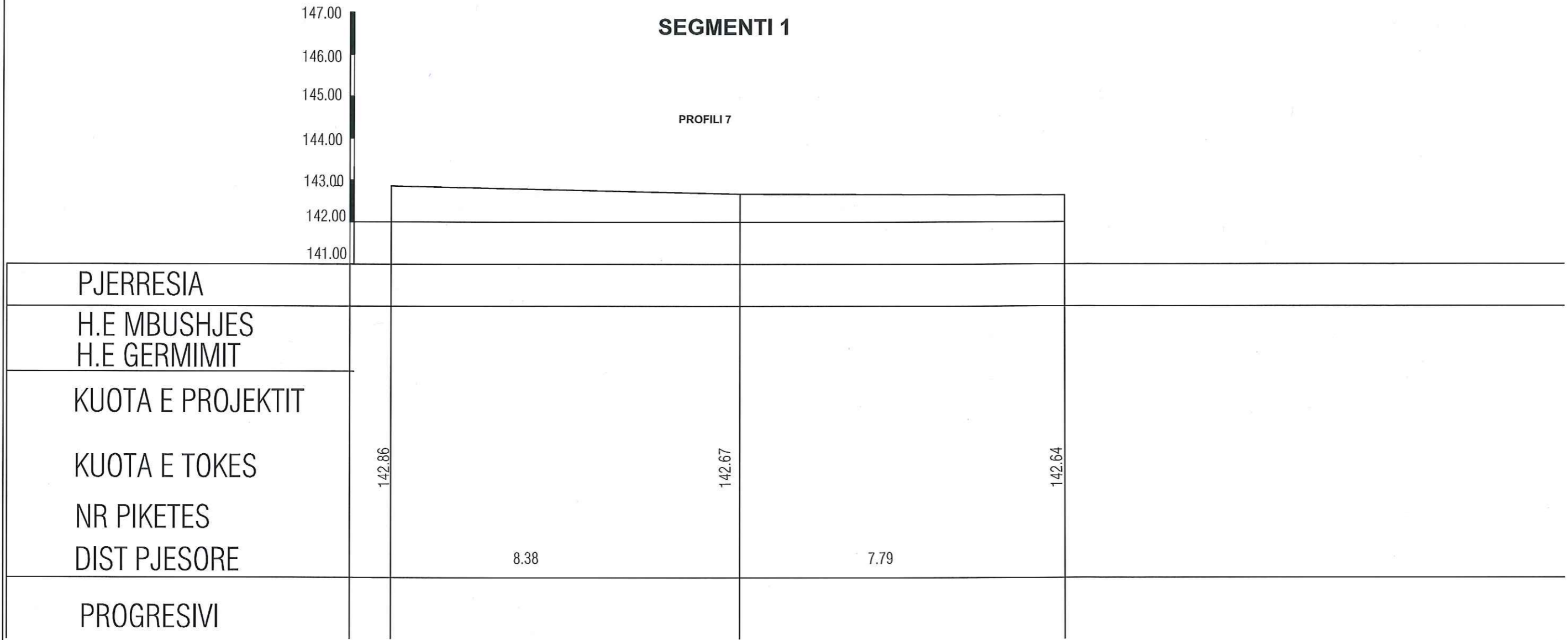


PJERRESIA	
H.E MBUSHJES H.E GERMIMIT	
KUOTA E PROJEKTIT	
KUOTA E TOKES	
NR PIKETES	
DIST PJESORE	
PROGRESIVI	

BASHKIA ELBASAN		Fleta-3	
DREJTORIA E DETYRAVE TE PROJEKTIMIT, STANDARTIZIMIT DHE AZHORNIMIT TE TOKAVE			
VEPRA	Sistemim - Asfaltim	DREJTOR	ark.FATMIRA LLATJA
EMERTIMI	PLANIMETRIA E RRUGES MUÇ SHOIPTARI	PERGJEGJES	MAKSIM GEGA
POROSITI	BASHKIA ELBASAN	Ing. Konstruktor	
INVESTITORI	BASHKIA ELBASAN	INXH.GJEODET	ROLAND HOXHALLARI
DATA	Maj 2018	PERPUNUES	

PROFILAT TERTHORE TE RRUGES MUSTAFA DEMIRI

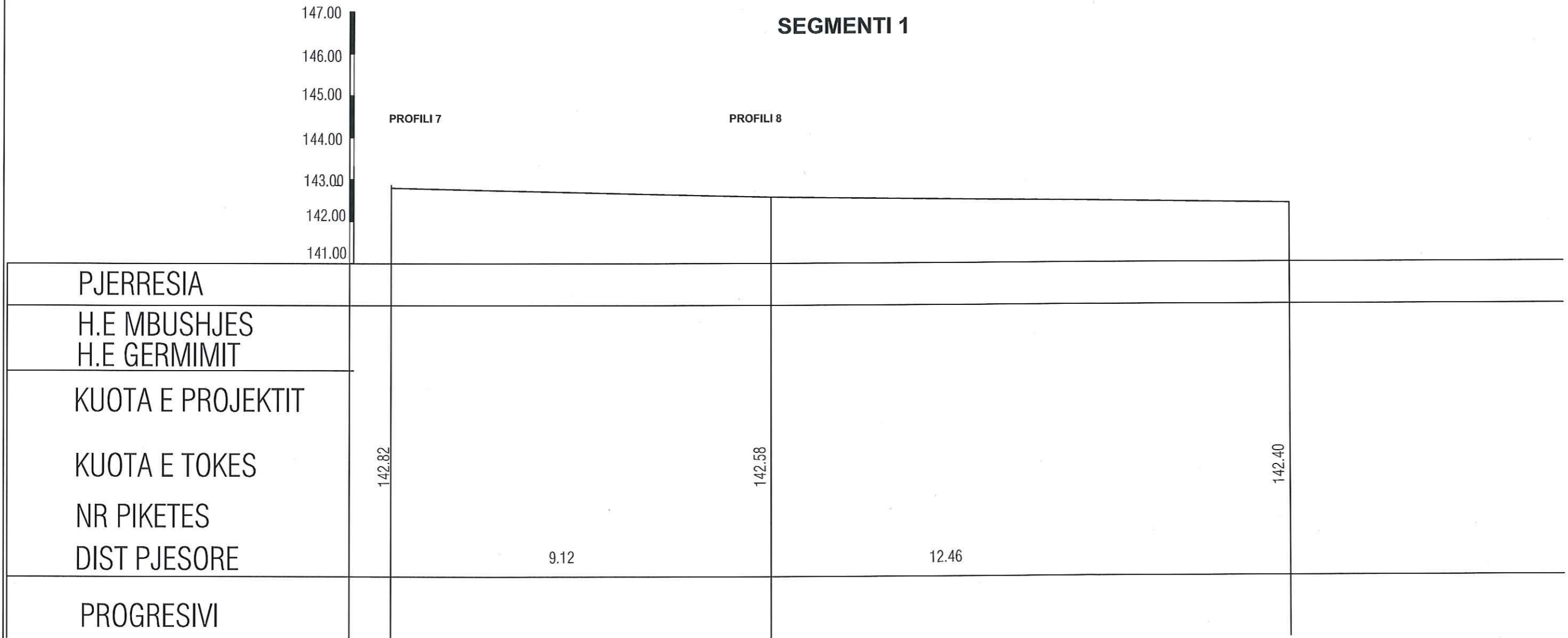
SHKALLA HORIZONTALE 1:100
 SHKALLA VERTIKALE 1:100



BASHKIA ELBASAN			Fleta-4
DREJTORIA E DETYRAVE TE PROJEKTIMIT, STANDARTIZIMIT DHE AZHORNIMIT TE TOKAVE			
VEPRA	Sistemim - Asfaltim	DREJTOR	ark.FATMIRA LLATJA
EMERTIMI	PLANIMETRIA E RRUGES MUÇ SHIPTARI	PERGJEGJES	MAKSIM GEGA
POROSITI	BASHKIA ELBASAN	Ing. Konstruktor	
INVESTITORI	BASHKIA ELBASAN	INXH.GJEODET	ROLAND HOXHALLARI
DATA	Maj 2018	PERPUNUES	

PROFILAT TERTHORE TE RRUGES MUSTAFA DEMIRI

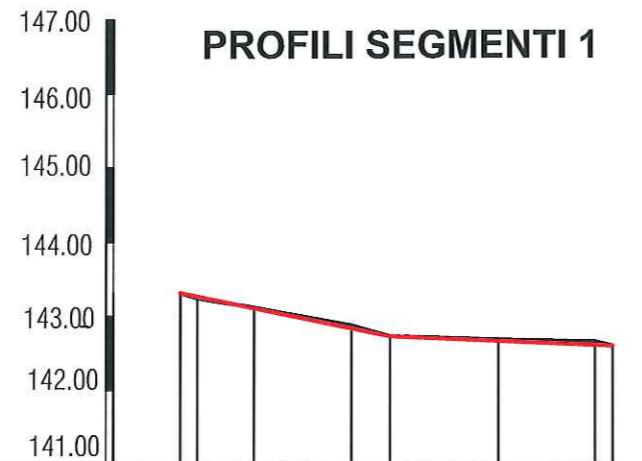
SHKALLA HORIZONTALE 1:100
 SHKALLA VERTIKALE 1:100



BASHKIA ELBASAN		Fleta-5	
DREJTORIA E DETYRAVE TE PROJEKTIMIT, STANDARTIZIMIT DHE AZHORNIMIT TE TOKAVE			
VEPRA	Sistemim - Astallim	DREJTOR	ark.FATMIRA LLATJA
EMERTIMI	PLANIMETRIA E RRUGES MUÇ SHQIPTARI	PERGJEGJES	MAKSIM GEGA
POROSITI	BASHKIA ELBASAN	Ing. Konstruktor	
INVESTITORI	BASHKIA ELBASAN	INXH.GJEODET	ROLAND HOXHALLARI
DATA	Maj 2018	PERPUNUES	

PROFILI GJATESOR I RRUGES MUSTAFA DEMIRI

SHKALLA HORIZONTALE 1-1000
 SHKALLA VERTIKALE 1-100
 — Vija e rruges
 — Vija e projektit



PJERRESIA							
H.E MBUSHJES H.E GERMIMIT							
KUOTA E PROJEKTIT		143.31	143.31	142.84	142.72	142.65	142.59
KUOTA E TOKES		143.31	143.24	142.87	142.72	142.67	142.64
NR PIKETES		1	2	4	5	7	8
DIST PJESORE		2.37	7.72	13.30	5.28	14.81	13.10
PROGRESIVI	0.00						2.48

SHENIME TEKNIKE

1. KY PROJEKT ESHTË PRONË E BASHKISË ELBASAN.
2. NUK LEJOHET KOPJIMI APO RIPRODHIMI I KETIJ VIZATIMI PA AUTORIZIMIN E DRETORISË SE PROJEKTIMIT DHE SHERBIMEVE INXHINIERIKE NE BASHKINE ELBASAN.
3. TE RESPEKTOHEN DIMENSIONET E SHKRUAR NE VIZATIM.
4. PER CDO PAQARTESI APO MOSPËRPUTHJE TE PROJEKTIT ME SITUATEN NE TERREN TE MERRET KONTAKT ME PROJEKTUESIN
5. NUK LEJOHET ASNJE NDRYSHIM I PROJEKTIT PA MIRATIMIN SPECIFIK TE D.P.SH.I -se.
6. PER PERCAKTIMIN E NGJYRAVE, MATERIALEVE APO MALLRAVE QE DO TE PERDOREN NE KETE PROJEKT DUHET TE MERRET FILLIMISH MIRATIMI I PROJEKTUESIT DHE SUPERVIZORIT.

ADRESA:

Lagja: "11 NENTORI" Rruga "YMER STRINGA"

RISH: PERSHKRIMI:

NGA: DATA:

FAZA E PROJEKTIT:

PROJEKTI I ZBATIMIT



BASHKIA ELBASAN
 Rruga "Qemal Stafa"
 Lagja "Brig 17 Sulmuese"
 +3554400152
 email:
 bashkiaelbasan@elbasani.gov.al
 web: www.elbasani.gov.al

INVESTITOR:

BASHKIA ELBASAN

DREJTORIA:

DREJTORIA PLANIFIKIMIT TERRITORIT DHE PROJEKTIMIT

Pergjegjes
 ark/Marvis Avllazagaj

Drejtore
 ark/Gentian Tabaku

PROJEKTUES:

ark. Marvis AVLLAZAGAJ A 992/1
 ing.h/Erion STAMBOLLXHIU K 1358/3
 ing. e/Nazmi TANUSHI E 1261
 ing. e/Kleodian BIXI

MATJET

TOPOGRAFIKE: Drejtoria D.P.S.A.T-se

topg.

PROJEKTI:

Emertimi Objektit: Rikonstruksioni i rruges
 "Mustafa Demiri"

EMERTIMI I FLETES:

Profili gjatesor-1

SHKALLA A3: DATA: VIZATOI: KONTROLLOI:

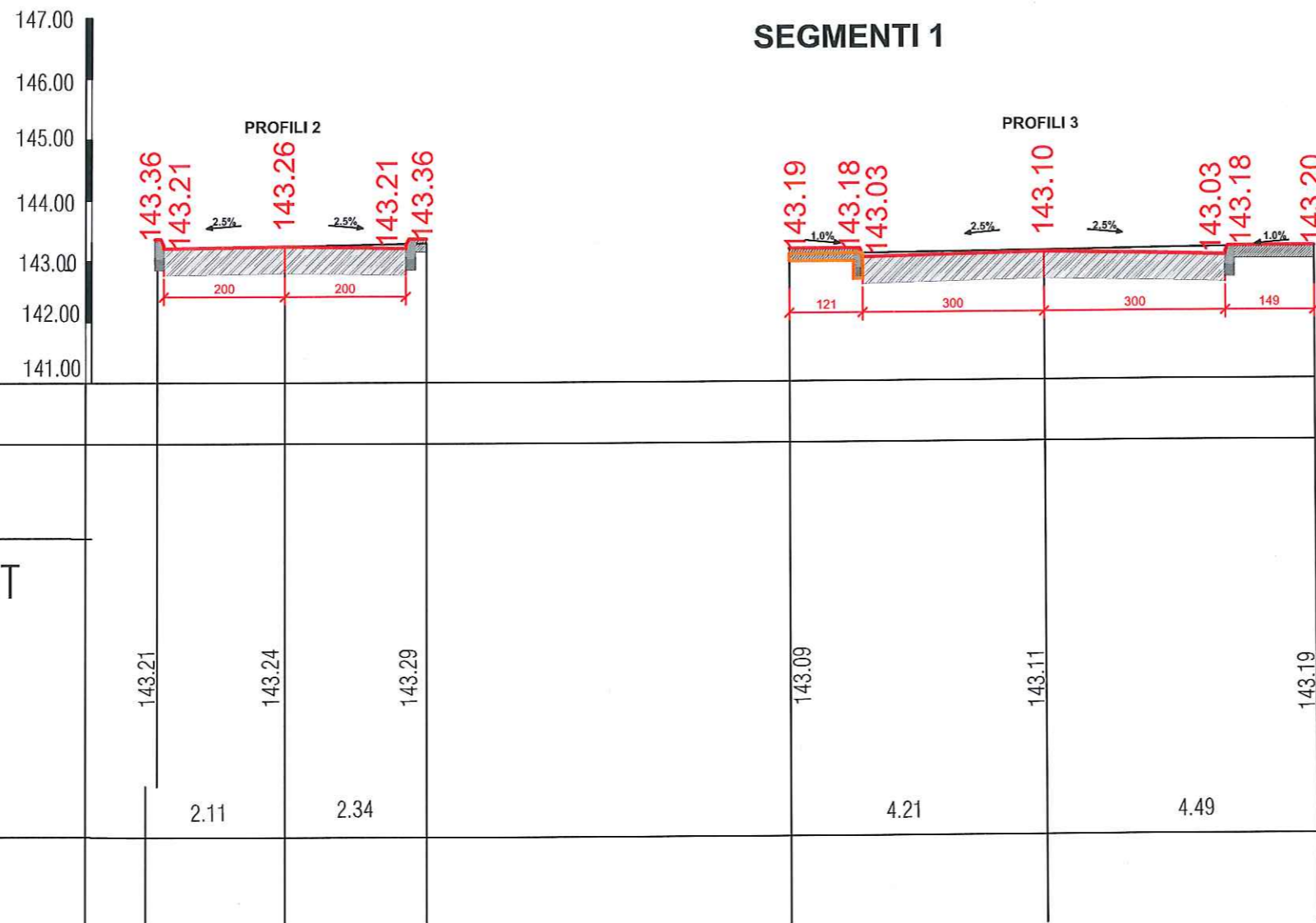
1:/03/2019 Sektori Projektimit Sektori Projektimit

PROJEKTI NR: FLETA NR: RISHIKIMI:

A3 / K 06

PROFILAT TERTHORE TE RRUGES MUSTAFA DEMIRI

SHKALLA HORIZONTALE 1:100
SHKALLA VERTIKALE 1:100



PJERRESIA					
H.E MBUSHJES H.E GERMIMIT					
KUOTA E PROJEKTIT					
KUOTA E TOKES	143.21	143.24	143.29	143.09	143.11
NR PIKETES					
DIST PJESORE	2.11	2.34		4.21	4.49
PROGRESIVI					

SHENIME TEKNIKE

1. KY PROJEKT ESHTË PRONË E BASHKISË ELBASAN.
2. NUK LEJOHET KOPJIMI APO RIPRODHIMI I KETIJ VIZATIMI PA AUTORIZIMIN E DRETORISË SE PROJEKTIMIT DHE SHERBIMEVE INXHINIERIKE NE BASHKINE ELBASAN.
3. TE RESPEKTOHEN DIMENSIONET E SHKRUAR NE VIZATIM.
4. PER CDO PAQARTESI APO MOSPËRPUTHJE TE PROJEKTIT ME SITUATËN NE TERREN TE MERRET KONTAKT ME PROJEKTUESIN
5. NUK LEJOHET ASNJE NDRYSHIM I PROJEKTIT PA MIRATIMIN SPECIFIK TE D.P.SH.I -se.
6. PER PERCAKTIMIN E NGJYRAVE, MATERIALEVE APO MALLRAVE QE DO TE PERDOREN NE KETE PROJEKT DUHET TE MERRET FILLIMISH MIRATIMI I PROJEKTUESIT DHE SUPERVIZORIT.

ADRESA:

Lagja: "11 NENTORI" Rruga "YMER STRINGA"

RISH: PERSHKRIMI: NGA: DATA:

FAZA E PROJEKTIT:

PROJEKTI I ZBATIMIT



BASHKIA ELBASAN
Rruga "Qemal Stafa"
Lagja "Brig 17 Sulmuese"
+35554400152
email:
bashkiaelbasan@elbasani.gov.al
web: www.elbasani.gov.al

INVESTITOR:

BASHKIA ELBASAN

DREJTORIA:

DREJTORIA PLANIFIKIMIT TERRITORIT DHE PROJEKTIMIT

Pergjegjes
ark/Marvis Avllazagaj

Drejtor
ark/Gentian Tabaku

PROJEKTUES:

ark. Marvis AVLLAZAGAJ A 992/1
ing.h/Erion STAMBOLLXHIU K 1358/3
ing. e/Nazmi TANUSHI E.1261
ing. e/Kleodian BIXI

MATJET

TOPOGRAFIKE: Drejtoria D.P.S.A.T-se

topg.

PROJEKTI:

Emertimi Objektit: Rikonstruksioni i rruges
"Mustafa Demiri"

EMERTIMI I FLETES:

Profilet tertshore

SHKALLA A3: DATA: VIZATOI: KONTROLLOI:

1:/03/2019 Sektori Projektimi Sektori Projektimi

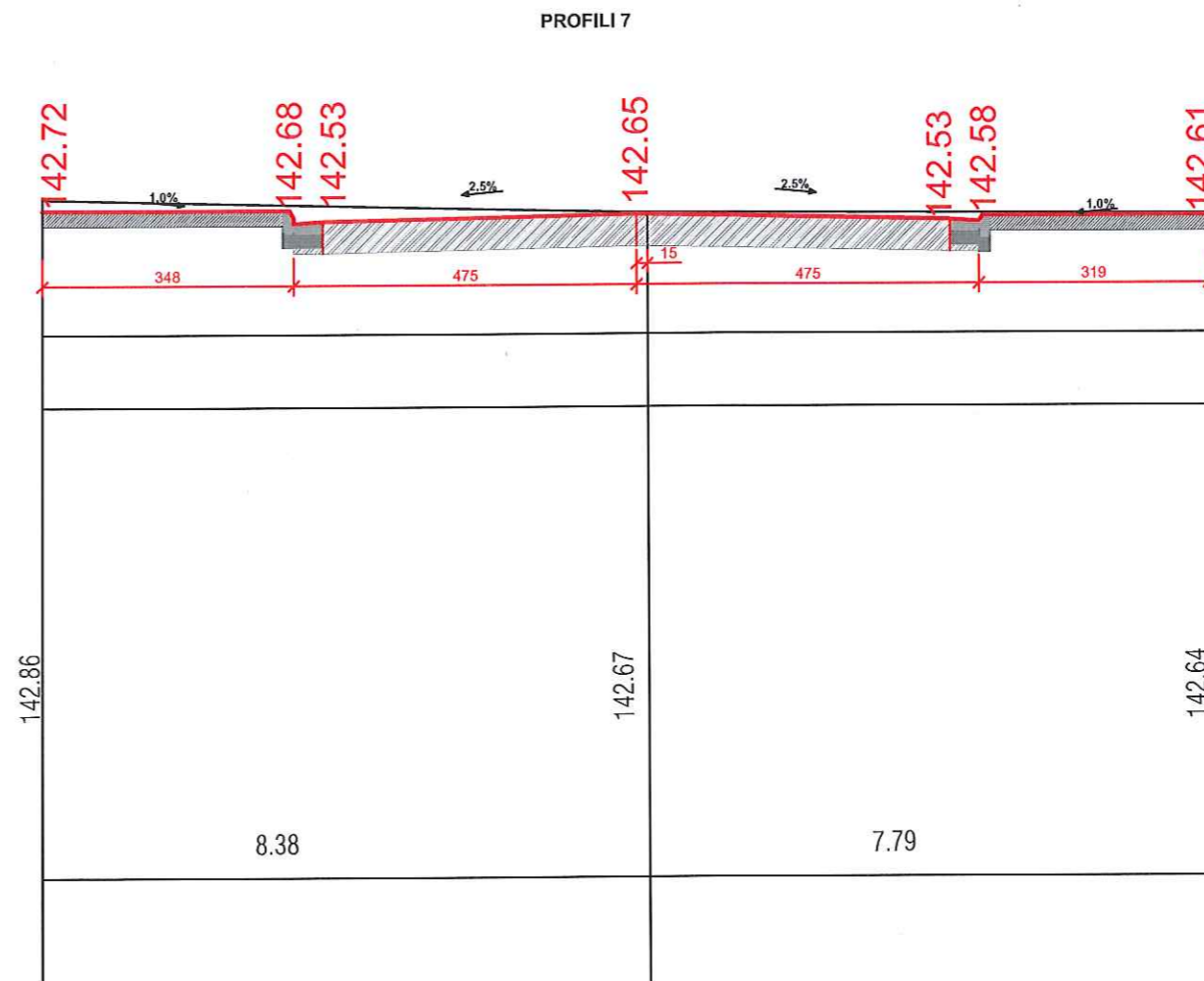
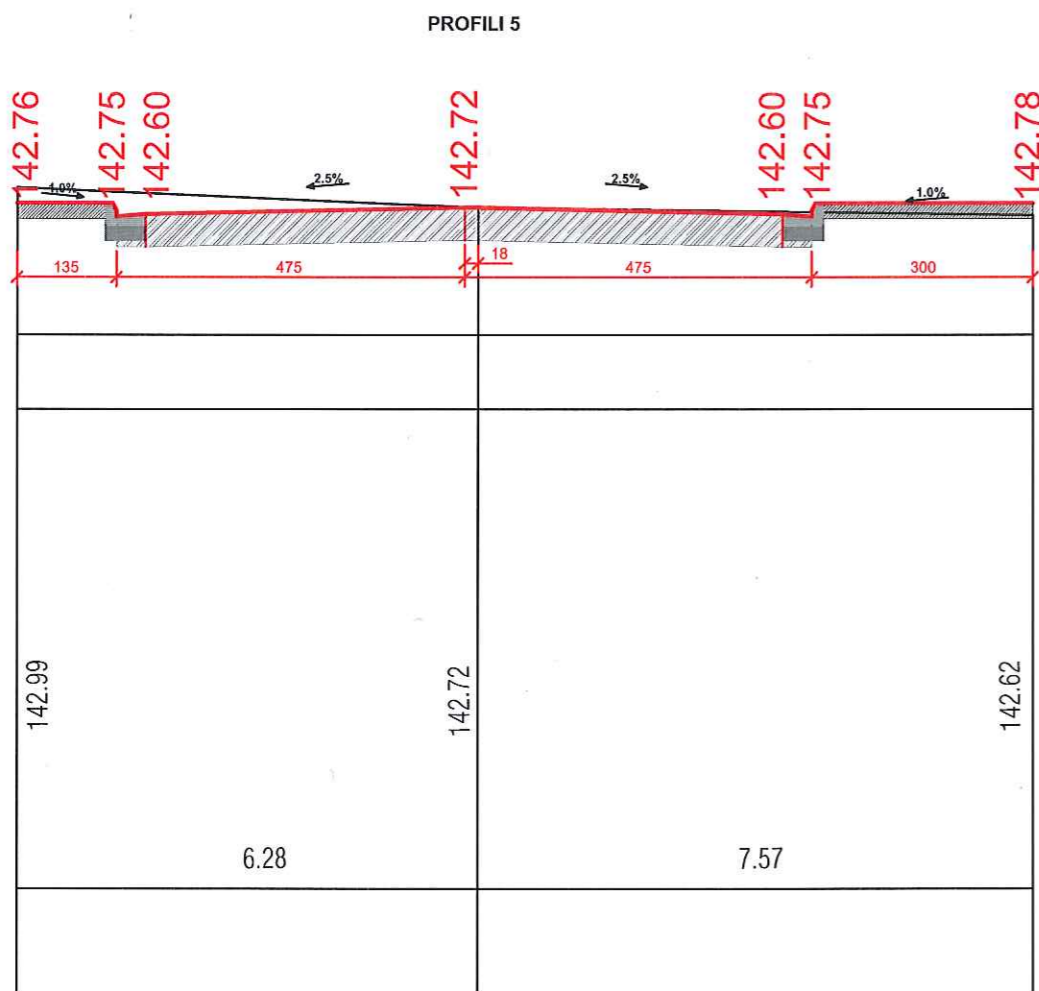
PROJEKTI NR: FLETA NR: RISHIKIMI:

A3 / K 07

PROFILAT TERTHORE TE RRUGES MUSTAFA DEMIRI

SHKALLA HORIZONTALE 1:100
SHKALLA VERTIKALE 1:100

SEGMENTI 1



SHENIME TEKNIKE

- KY PROJEKT ESHTË PRONË E BASHKISË ELBASAN.
- NUK LEJOHET KOPJIMI APO RIPRODHIMI I KETIJ VIZATIMI PA AUTORIZIMIN E DRETORISË SE PROJEKTIMIT DHE SHERBIMEVE INXHINIERIKE NE BASHKINE ELBASAN.
- TE RESPEKTOHEN DIMENSIONET E SHKRUARA NE VIZATIM.
- PER CDO PAQARTESI APO MOSPËRPUTHJE TE PROJEKTIT ME SITUATEN NE TERREN TE MERRET KONTAKT ME PROJEKTUESIN
- NUK LEJOHET ASNJE NDRYSHIM I PROJEKTIT PA MIRATIMIN SPECIFIK TE D.P.SH.I -se.
- PER PERCAKTIMIN E NGJYRAVE, MATERIALEVE APO MALLRAVE QE DO TE PERDOREN NE KETE PROJEKT DUHET TE MERRET FILLIMISH MIRATIMI I PROJEKTUESIT DHE SUPERVIZORIT.

ADRESA:
Lagja: "11 NENTORI" Rruga "YMER STRINGA"

RISH: PERSHKRIMI: NGA: DATA:

FAZA E PROJEKTIT:
PROJEKTI I ZBATIMIT



BASHKIA ELBASAN
Rruga "Qemal Stafa"
Lagja "Brig 17 Sulmuese"
+35554400152
email:
bashkiaelbasan@elbasani.gov.al
web: www.elbasani.gov.al

INVESTITOR:
BASHKIA ELBASAN

DREJTORIA:
DREJTORIA PLANIFIKIMIT TERRITORIT DHE PROJEKTIMIT

Pergjegjes ark/Marvis Avllazagaj Drejtor ark/Gentian Tabaku

PROJEKTUES:
ark. Marvis AVLLAZAGAJ A 992/1
ing.h/Erion STAMBOLLXHIU K 1358/3
ing. e/Nazmi TANUSHI E.1261
ing. e/Kleodian BIXI

MATJET
TOPOGRAFIKE: Drejtoria D.P.S.A.T-se

topg.
PROJEKTI:
Emertimi Objektit: Rikonstruksioni i rruges "Mustafa Demiri"

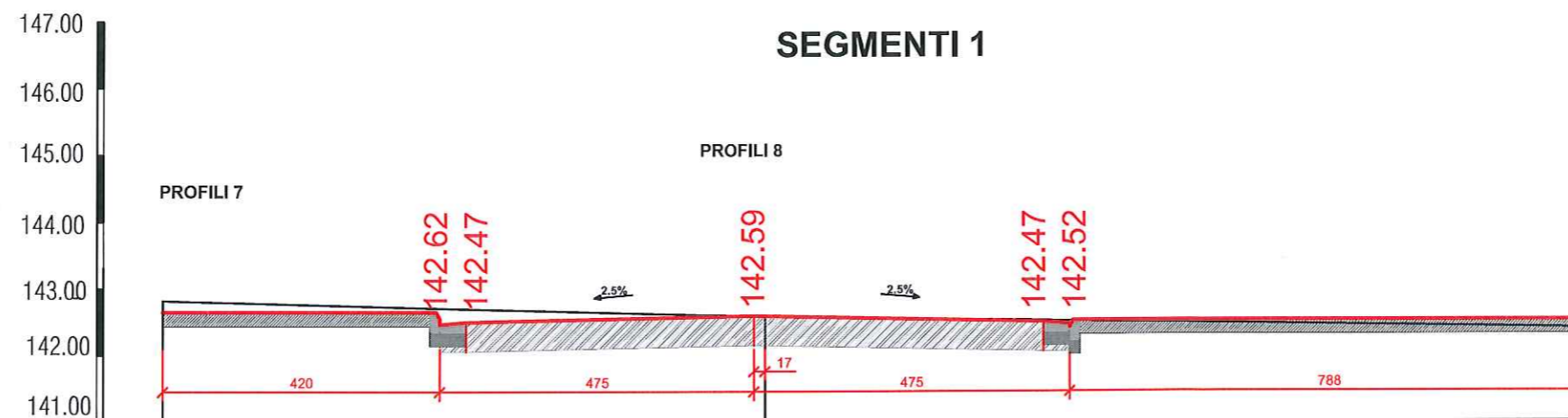
EMERTIMI I FLETES:

Profilat terthore

SHKALLA A3:	DATA:	VIZATOI:	KONTROLLOI:
1:/03/2019	Sektor Projektimit	Sektor Projektimit
PROJEKTI NR:	FLETA NR:	RISHIKIMI:	
	A3 / K 08		

PROFILAT TERTHORE TE RRUGES MUSTAFA DEMIRI

SHKALLA HORIZONTALE 1:100
SHKALLA VERTIKALE 1:100



PJERRESIA			
H.E MBUSHJES H.E GERMIMIT			
KUOTA E PROJEKTIT			
KUOTA E TOKES	142.82	142.58	142.40
NR PIKETES			
DIST PJESORE	9.12		12.46
PROGRESIVI			

SHENIME TEKNIKE

1. KY PROJEKT ESHTË PRONË E BASHKISË ELBASAN.
2. NUK LEJOHET KOPJIMI APO RIPRODHIMI I KETIJ VIZATIMI PA AUTORIZIMIN E DRETORISË SE PROJEKTIMIT DHE SHERBIMEVE INXHINIERIKE NE BASHKINE ELBASAN.
3. TE RESPEKTOHEN DIMENSIONET E SHKRUARA NE VIZATIM.
4. PER CDO PAQARTESI APO MOSPËRPUTHJE TE PROJEKTIT ME SITUATEN NE TERREN TE MERRET KONTAKT ME PROJEKTUESIN
5. NUK LEJOHET ASNJE NDRYSHIM I PROJEKTIT PA MIRATIMIN SPECIFIK TE D.P.SH.I -se.
6. PER PERCAKTIMIN E NGJYRAVE, MATERIALEVE APO MALLRAVE QE DO TE PERDOREN NE KETE PROJEKT DUHET TE MERRET FILLIMISH MIRATIMI I PROJEKTUESIT DHE SUPERVIZORIT.

ADRESA:

Lagja: "11 NENTORI" Rruga "YMER STRINGA"

RISH: PERSHKRIMI:

NGA: DATA:

FAZA E PROJEKTIT:

PROJEKTI I ZBATIMIT



BASHKIA ELBASAN
Rruga "Qemal Stafa"
Lagja "Brig 17 Sulmuese"
+35554400152
email:
bashkiaelbasan@elbasani.gov.al
web: www.elbasani.gov.al

INVESTITOR:

BASHKIA ELBASAN

DREJTORIA:

DREJTORIA PLANIFIKIMIT TERRITORIT DHE PROJEKTIMIT

Pergjegjes
ark/Marvis Avllazagaj

Drejtore
ark/Gentian Tabaku

PROJEKTUES:

ark. Marvis AVLLAZAGAJ A 992/1
ing.h/Erion STAMBOLLXHIU K 1358/3
ing. e/Nazmi TANUSHI E.1261
ing. e/Kleodian BIXI

MATJET

TOPOGRAFIKE: Drejtoria D.P.S.A.T-se

topg.

PROJEKTI:

Emertimi Objektit: Rikonstruksioni i rruges "Mustafa Demiri"

EMERTIMI I FLETES:

Profilat terthore

SHKALLA A3: DATA: VIZATOI: KONTROLLOI:

1:/03/2019 Sektori Projektimit Sektori Projektimit

PROJEKTI NR: FLETA NR: RISHIKIMI:

A3 / K 09

SHENIME TEKNIKE

1. KY PROJEKT ESHTË PRONË E BASHKISË ELBASAN.
2. NUK LEJOHET KOPJIMI APO RIPRODHIMI I KETIJ VIZATIMI PA AUTORIZIMIN E DRETORISË SE PROJEKTIMIT DHE SHERBIMEVE INXHINIERIKE NE BASHKINE ELBASAN.
3. TE RESPEKTOHEN DIMENSIONET E SHKRUAJARA NE VIZATIM.
4. PER CDO PAQARTESI APO MOSPËRPUTHJE TE PROJEKTIT ME SITUATEN NE TERREN TE MERRET KONTAKTI ME PROJEKTUESIN
5. NUK LEJOHET ASNJE NDRYSHIM I PROJEKTIT PA MIRATIMIN SPECIFIK TE D.P.SH.I -se.
6. PER PERCAKTIMIN E NGJYRAVE, MATERIALEVE APO MALLRAVE QE DO TE PERDOREN NE KETE PROJEKT DUHET TE MERRET FILLIMISH MIRATIMI I PROJEKTUESIT DHE SUPERVIZORIT.

ADRESA:

Lagja: "MIRAJI" Rruga "MUSTAFA DEMIRI"

RISH: PERSHKRIMI : NGA: DATA:

FAZA E PROJEKTIT :

PROJEKTI I ZBATIMIT



BASHKIA ELBASAN

Rruga: "Qemal Stafa"
Lagja: "Brig 17 Sulmuese"
+35554400152

email:

bashkiaelbasan@elbasani.gov.al

web: www.elbasani.gov.al

INVESTITOR:

BASHKIA ELBASAN

DREJTORIA:

DREJTORIA PLANIFIKIMIT TERRITORIT DHE PROJEKTIMIT

Përgjegjës

ark/Marvis Avllazagaj

Drejtor

ark/Gentian Tabaku

PROJEKTUES:

ark. Marvis AVLLAZAGAJ

A 992/1

ing.h/Erion STAMBOLLXHIU

K 1358/3

ing. e/Nazmi TANUSHI

E.1261

ing. e/Kleodian BIXI

MATJET

TOPOGRAFIKE: Drejtoria D.P.S.A.T-se

topg.

PROJEKTI:

Emeritimi Objektit: Rikonstruksioni i rrugës "Mustafa Demiri"

EMERTIMI FLETËS:

PLANIMETRIA-SEGMENTI-1
(pas sistemimit)

SHKALLA A3:

DATA:

...../05/2018

VIZATOI:

KONTROLLOI:

1:500

Sektori Projektimit

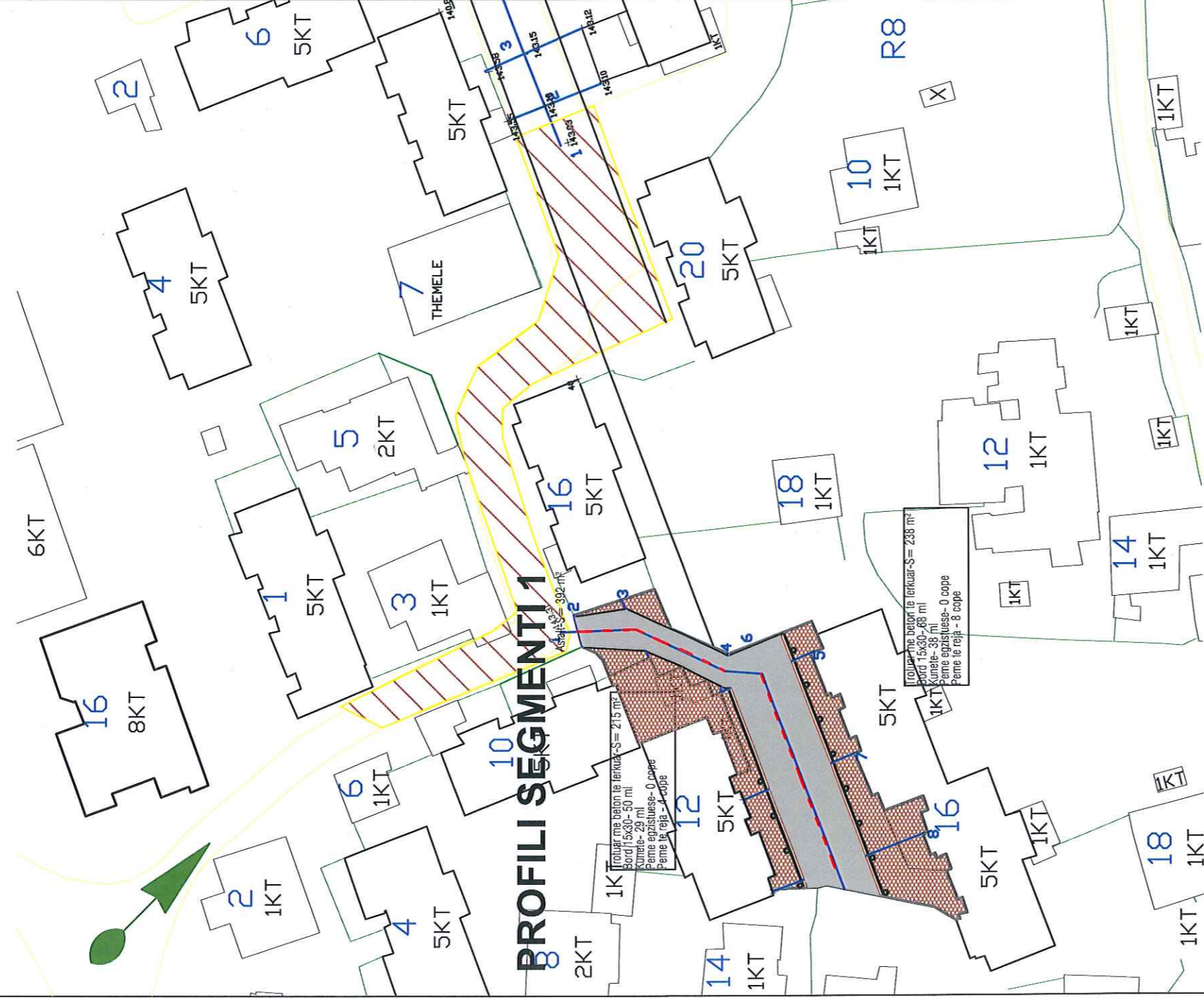
Sektori Projektimit

PROJEKTI NR:

FLETA NR:

RISHIKIMI:

A3 / K 10





SHENIME TEKNIKE

1. KY PROJEKT ESHTË PRONË E BASHKISË ELBASAN.
2. NUK LEJOHET KOPJIMI APO RIPRODHIMI I KETIJ VIZATIMI PA AUTORIZIMIN E DREKTORISE SE PROJEKTIMIT DHE SHERBIMEVE INXHINIERIKE NE BASHKINE ELBASAN.
3. TE RESPEKTOHEN DIMENSIONET E SHKRUARA NE VIZATIM.
4. PER CDO PAQARTESI APO MOSPËRPUTHJE TE PROJEKTTIT ME SITUATEN NE TERREN TE MERRET KONTAKTME PROJEKTUESIN
5. NUK LEJOHET ASNJE NDRYSHIM I PROJKTTIT PA MIRATIMIN SPECIFIK TE D.P.SH.I -se.
6. PER PERCAKTIMIN E NGJYRAVE, MATERIALEVE APO MALLRAVE QE DO TE PERDOREN NE KETE PROJEKT DUHET TE MERRET FILLIMISH MIRATIMI I PROJEKTUESIT DHE SUPERVIZORIT.

ADRESA:

Lagja: "MUSTAJI" Rruga "MUSTAFA DEMIRI"

RISH: PERSHKRIMI : NGA: DATA:

PROJEKTI I ZBATIMIT

BASHKIA ELBASAN
 Rruga: "Qemal Stafa"
 Lagja: "Brig 17 Sulmuese"
 +355544400152
 email: bashkiaelbasan@elbasani.gov.al
 web: www.elbasani.gov.al



INVESTITOR: **BASHKIA ELBASAN**

DREJTORIA: **DREJTORIA PLANIFIKIMIT TERRITORIT DHE PROJEKTIMIT**

Pergjegjes ark/Marvis Avllazagaj
 Drejtor ark/Gentian Tabaku

PROJEKTUES:
 ark. Marvis AVLLAZAGAJ A 992/1
 ing.h/Erion STAMBOLLXHIU K 1358/3
 ing. e/Nazmi TANUSHI E.1261
 ing. e/Kleodian BIXI

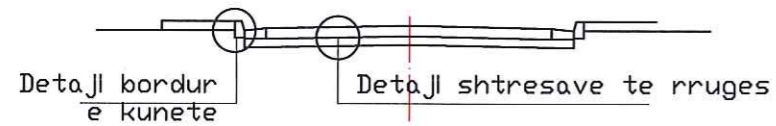
MATJET TOPOGRAFIKE: Drejtoria D.P.S.A.T-se

topg.
 PROJEKTI:

EMERTIMI FLETES: **PLANIMETRIA-SEGMENTI-1 (Pusetat e PUB-së)**

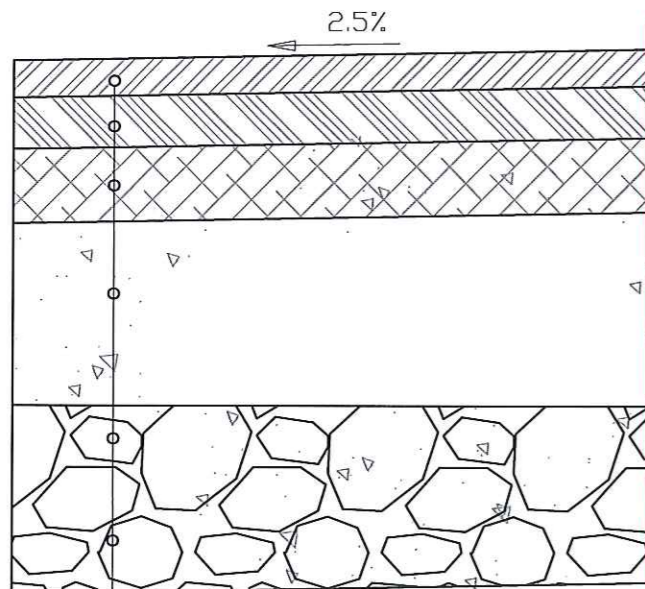
SHKALLA A3:	DATA:	VIZATOI:	KONTROLLOI:
1:500/05/2018	Sektorit Projektimit	Sektorit Projektimit
PROJEKTI NR:	FLETA NR:	RISHIKIMI:	
	A3 / K 11		

SHTRESAT E RRUGES Sh.1:25



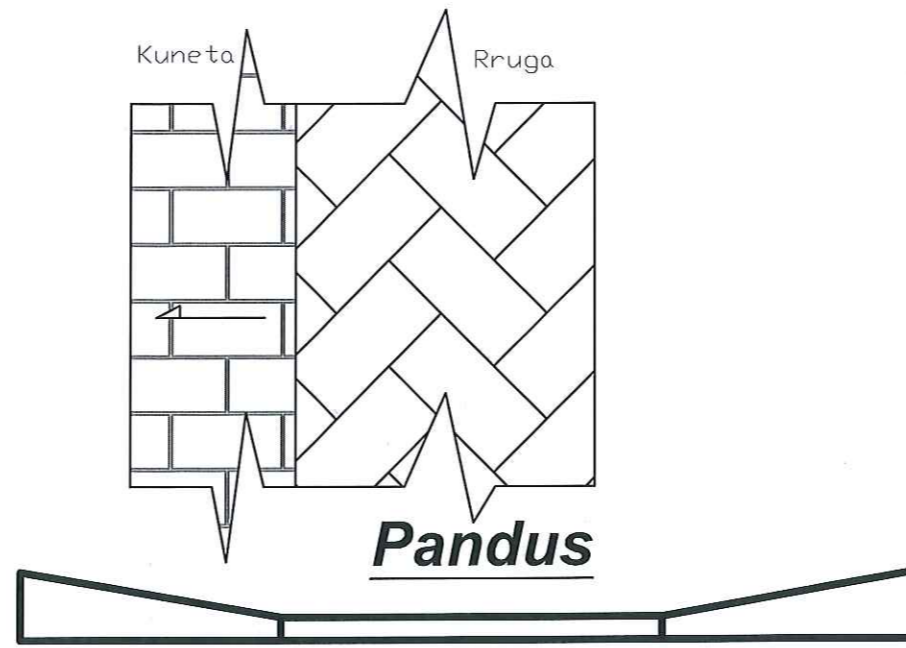
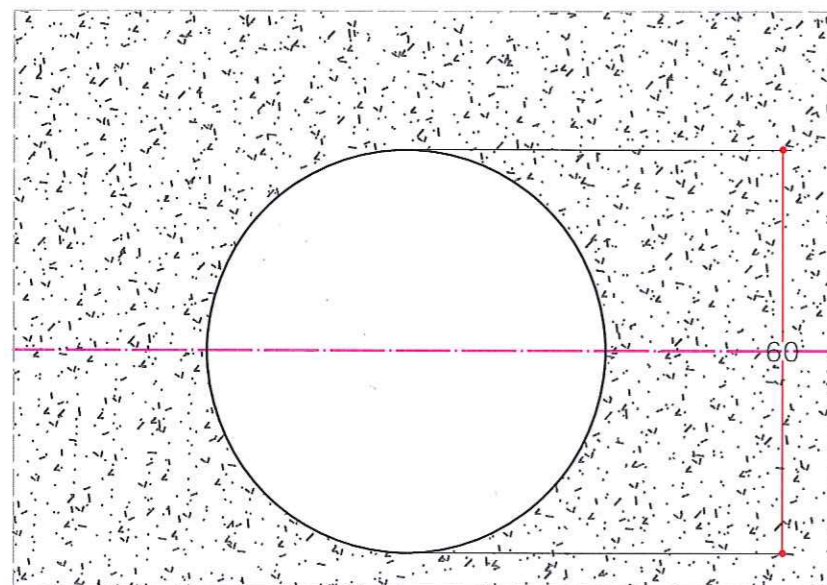
Detajll shtresave te rruges

Detajll shtresave te rruges

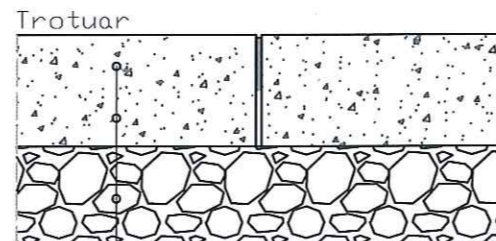


Shtresa asfalti betoni 4 cm
 Shtresa binderi 5 cm
 Shtrese stabilizanti 10 cm ,0~4 cm
 Shtrese zhavori 10 cm
 Shtrese cakulli 15 cm

Gropat e pemeve ne trotuaret me beton te ferkuar

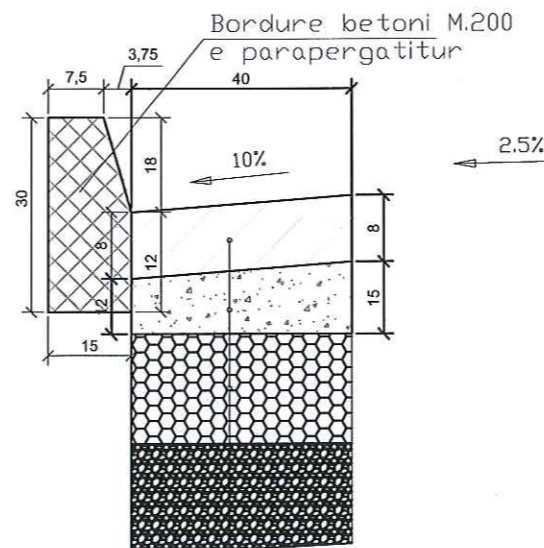


Trotuar me beton te ferkuar Sh.1:25



Shtrese betoni t= 6 cm
 Shtrese zhavori 10 cm ,0~4 cm
 Toke natyrle

Bordura,Shtresa,Kuneta Sh.1:25



Shtrese me pllaka betonele t=8cm
 Shtrese betoni C 12/15,
 Shtrese zhavorri 10 cm
 Cakull 15 cm

SHENIME TEKNIKE

1. KY PROJEKT ESHTË PRONË E BASHKISË ELBASAN.
2. NUK LEJOHET KOPJIMI APO RIPRODHIMI I KETIJ VIZATIMI PA AUTORIZIMIN E DRETORISË SE PROJEKTIMIT DHE SHERBIMEVE INXHINIERIKE NE BASHKINE ELBASAN.
3. TE RESPEKTOHEN DIMENSIONET E SHKRUARA NE VIZATIM.
4. PER CDO PAQARTESI APO MOSPËRPTHJE TE PROJEKTIT ME SITUATEN NE TERREN TE MERRET KONTAKT ME PROJEKTUESIN
5. NUK LEJOHET ASNJE NDRYSHIM I PROJEKTIT PA MIRATIMIN SPECIFIK TE D.P.SH.I -se.
6. PER PERCAKTIMIN E NGJYRAVE, MATERIALEVE APO MALLRAVE QE DO TE PERDOREN NE KETE PROJEKT DUHET TE MERRET FILLIMISH MIRATIMI I PROJEKTUESIT DHE SUPERVIZORIT.

ADRESA:

Lagja: "11 NENTORI" Rruga "YMER STRINGA"

RISH: PERSHKRIMI:

NGA: DATA:

FAZA E PROJEKTIT:

PROJEKTI I ZBATIMIT



BASHKIA ELBASAN
 Rruga: "Qemal Stafa"
 Lagja: "Brig 17 Sulmuese"
 +35554400152
 email:
 bashkiaelbasan@elbasani.gov.al
 web: www.elbasani.gov.al

INVESTITOR:

BASHKIA ELBASAN

DREJTORIA:

DREJTORIA PLANIFIKIMIT TERRITORIT DHE PROJEKTIMIT

Pergjegjes
 ark/Marvis Avllazagaj

Drejtor
 ark/Gentian Tabaku

PROJEKTUES:

ark. Marvis AVLLAZAGAJ A 992/1
 ing.h/Erion STAMBOLLXHIU K 1358/3
 ing. e/Nazmi TANUSHI E.1261
 ing. e/Kleodian BIXI

MATJET

TOPOGRAFIKE: Drejtoria D.P.S.A.T-se

topg.

PROJEKTI:

Emertimi Objektit: Rikonstruksioni i rruges "Mustafa Demiri"

EMERTIMI I FLETES:

Detaje

SHKALLA A3:	DATA:	VIZATOI:	KONTROLLOI:
1:/03/2019	Sektor Projektimit	Sektor Projektimit
PROJEKTI NR:	FLETA NR:	RISHIKIMI:	
	A3 / K 12		

PROJEKT - ZBATIMI

OBJEKTI : Sistemim, Sheshet e pallateve ne rrugen "Mustafa Demiri"
Lagjja "5Maj" (Segmenti-2)

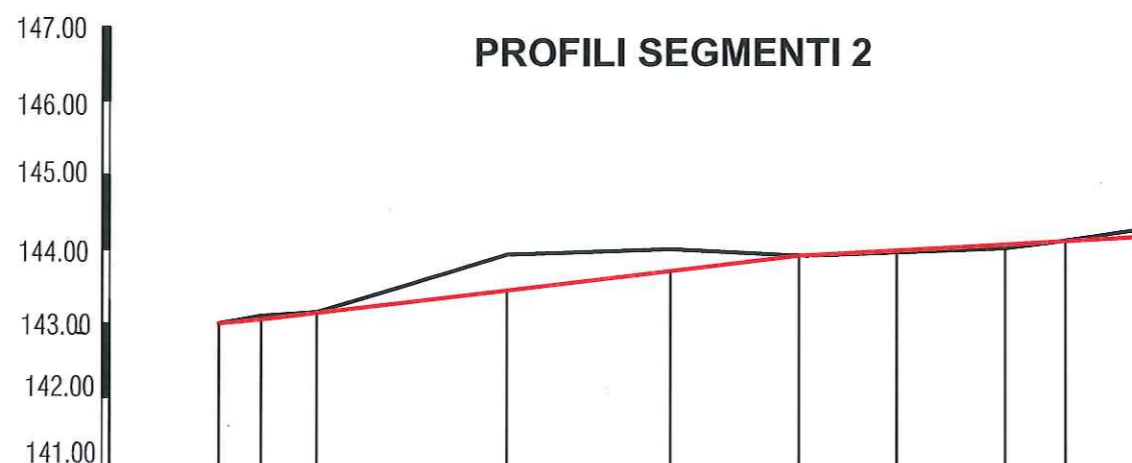
TE DHENAT E RRUGES

Gjeresia e rruges	=	variabel
Trotuar me pllaka t=5cm	=	1379 m ²
Sip qe shtrohet me beton te ferkuar	=	4.5 m ²
Gjatesi bordure p.f. 15 x 30 cm	=	298 ml
Siperfaqe kunete me pllaka betonele t=8cm b - 40 cm	=	119 ml
Peme qe do te mbillen	=	35 cope



PROFILI GJATESOR I RRUGES MUSTAFA DEMIRI

SHKALLA HORIZONTALE 1-1000
SHKALLA VERTIKALE 1-100
— Vija e rruges
— Vija e projektit



PJERRESIA											
H.E MBUSHJES											
H.E GERMIMIT											
KUOTA E PROJEKTIT		143.03	143.06	143.13	143.46	143.71	143.91	143.98	144.06	144.10	144.15
KUOTA E TOKES		143.03	143.10	143.15	143.93	143.99	143.91	143.96	144.03	144.10	144.25
NR PIKETES		1	2	3	4	5	6	7	8	9	10
DIST PJESORE			5.79	7.80	25.84	22.22	17.15	13.27	14.80	8.26	10.54
PROGRESIVI											

SHENIME TEKNIKE

1. KY PROJEKT ESHTË PRONË E BASHKISË ELBASAN.
2. NUK LEJOHET KOPJIMI APO RIPRODHIMI I KETIJ VIZATIMI PA AUTORIZIMIN E DRETORISË SE PROJEKTIMIT DHE SHERBIMEVE INZHINIERIKE NE BASHKINE ELBASAN.
3. TE RESPEKTOHEN DIMENSIONET E SHKRUAR NE VIZATIM.
4. PER CDO PAQARTESI APO MOSPËRPUTHJE TE PROJEKTIT ME SITUATËN NE TERREN TE MERRET KONTAKT ME PROJEKTUESIN
5. NUK LEJOHET ASNJE NDRYSHIM I PROJEKTIT PA MIRATIMIN SPECIFIK TE D.P.SH.I -se.
6. PER PERCAKTIMIN E NGJYRAVE, MATERIALEVE APO MALLRAVE QE DO TE PERDOREN NE KETE PROJEKT DUHET TE MERRET FILLIMISH MIRATIMI I PROJEKTUESIT DHE SUPERVIZORIT.

ADRESA:

Lagja: "11 NENTORI" Rruga "YMER STRINGA"

RISH: PERSHKRIMI:

NGA: DATA:

FAZA E PROJEKTIT:

PROJEKTI I ZBATIMIT



BASHKIA ELBASAN
Rruga "Qemal Stafa"
Lagja "Brig 17 Sulmuese"
+35554400152
email:
bashkiaelbasan@elbasani.gov.al
web: www.elbasani.gov.al

INVESTITOR:

BASHKIA ELBASAN

DREJTORIA:

DREJTORIA PLANIFIKIMIT TERRITORIT DHE PROJEKTIMIT

Pergjegjes
ark/Marvis Avllazagaj

Drejtor
ark/Gentian Tabaku

PROJEKTUES:

ark. Marvis AVLLAZAGAJ A 992/1
ing. h/Erion STAMBOLLXHI K 1358/3
ing. e/Nazmi TANUSHI E.1261
ing. e/Kleodian BIXI

MATJET

TOPOGRAFIKE: Drejtoria D.P.S.A.T-se

topg.

PROJEKTI:

Emertimi Objektit: Rikonstruksioni i rruges "Mustafa Demiri"

EMERTIMI I FLETES:

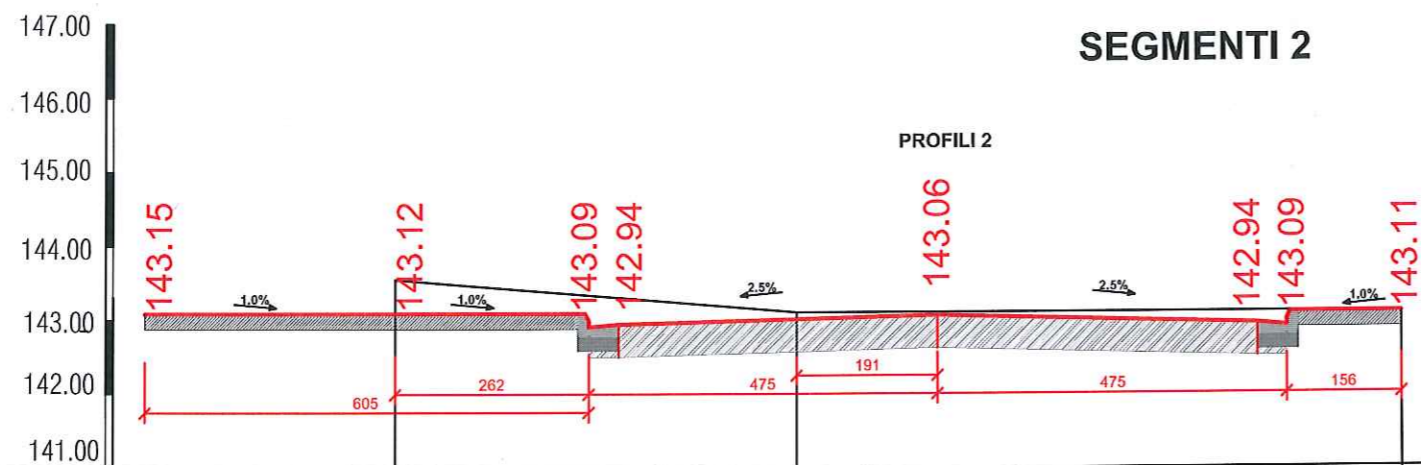
Profili gjatesor-2

SHKALLA A3: DATA: VIZATOI: KONTROLLOI:

1:/03/2019 Sektori Projektimit Sektori Projektimit

PROJEKTI NR: FLETA NR: RISHIKIMI:

A3 / K 08



PJERRESIA			
H.E MBUSHJES			
H.E GERMIMIT			
KUOT PROJEKTI			
KUOTA E TOKES	143.55	143.10	143.10
NR PIKETES			
DIST PJESORE		5.46	8.22
PROGRESIVI			

SHENIME TEKNIKE

1. KY PROJEKT ESHTË PRONË E BASHKISË ELBASAN.
2. NUK LEJOHET KOPJIMI APO RIPRODHIMI I KETIJ VIZATIMI PA AUTORIZIMIN E DRETORESË SE PROJEKTIMIT DHE SHERBIMEVE INZHINIERIKE NE BASHKINE ELBASAN.
3. TE RESPEKTOHEN DIMENSIONET E SHKRUAR NE VIZATIM.
4. PER CDO PAQARTESI APO MOSPËRPUTHJE TE PROJEKTIT ME SITUATEN NE TERREN TE MERRET KONTAKT ME PROJEKTUESIN
5. NUK LEJOHET ASNJE NDRYSHIM I PROJEKTIT PA MIRATIMIN SPECIFIK TE D.P.SH.I -se.
6. PER PERCAKTIMIN E NGJYRAVE, MATERIALEVE APO MALLRAVE QE DO TE PERDOREN NE KETE PROJEKT DUHET TE MERRET FILLIMISH MIRATIMI I PROJEKTUESIT DHE SUPERVIZORIT.

ADRESA:

Lagja: "11 NENTORI" Rruga "YMER STRINGA"

RISH: PERSHKRIMI :

NGA: DATA:

FAZA E PROJEKTIT :

PROJEKTI I ZBATIMIT



BASHKIA ELBASAN

Rruga "Qemal Stafa"
Lagja "Brig 17 Sulmuese"
+35554400152
email:
bashkiaelbasan@elbasani.gov.al
web: www.elbasani.gov.al

INVESTITOR:

BASHKIA ELBASAN

DREJTORIA:

DREJTORIA PLANIFIKIMIT TERRITORIT DHE PROJEKTIMIT

Pergjegjes
ark/Marvis Avllazagaj

Drejtor
ark/Gentian Tabaku

PROJEKTUES:

ark. Marvis AVLLAZAGAJ A 992/1
ing.h/Erion STAMBOLLXHIU K 1358/3
ing. e/Nazmi TANUSHI E.1261
ing. e/Kleodian BIXI

MATJET

TOPOGRAFIKE: Drejtoria D.P.S.A.T-se

topg.

PROJEKTI:

Emertimi Objektit: Rikonstruksioni i rruges "Mustafa Demiri"

EMERTIMI I FLETES:

Profili terthore-2

SHKALLA A3:

1:

PROJEKTI NR:

DATA:

...../03/2019

FLETA NR:

A3 / K 09

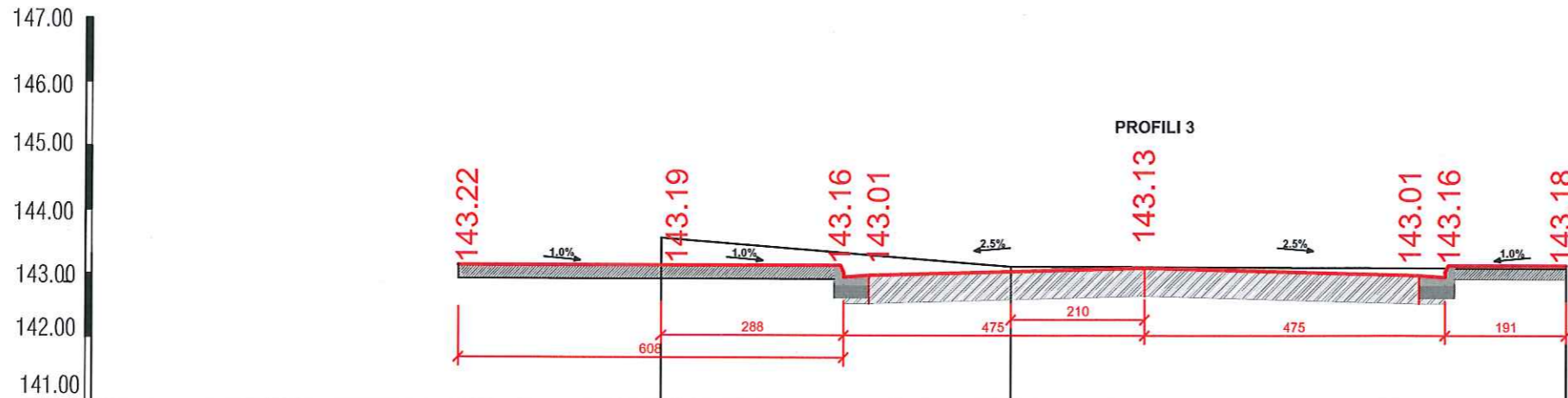
VIZATOI:

Sektor Projektimit

RISHIKIMI:

Sektor Projektimit

SEGMENTI 2



PJERRESIA			
H.E MBUSHJES			
H.E GERMIMIT			
KUOT PROJEKTI			
KUOTA E TOKES	143.58	143.15	143.12
NR PIKETES			
DIST PJESORE	5.53	8.76	
PROGRESIVI			

SHENIME TEKNIKE

1. KY PROJEKT ESHTË PRONË E BASHKISË ELBASAN.
2. NUK LEJOHET KOPJIMI APO RIPRODHIMI I KETIJ VIZATIMI PA AUTORIZIMIN E DRETORISË SE PROJEKTIMIT DHE SHERBIMEVE INXHINIERIKE NE BASHKINË ELBASAN.
3. TE RESPEKTOHEN DIMENSIONET E SHKRUARAT NE VIZATIM.
4. PER CDO PAQARTESI APO MOSPËRPUTHJE TE PROJEKTIT ME SITUATËN NE TERREN TE MERRET KONTAKT ME PROJEKTUESIN
5. NUK LEJOHET ASNJE NDRYSHIM I PROJEKTIT PA MIRATIMIN SPECIFIK TE D.P.SH.I -se.
6. PER PERCAKTIMIN E NGJYRAVE, MATERIALEVE APO MALLRAVE QE DO TE PERDOREN NE KETE PROJEKT DUHET TE MERRET FILLIMISH MIRATIMI I PROJEKTUESIT DHE SUPERVIZORIT.

ADRESA:

Lagja: "11 NENTORI" Rruga "YMER STRINGA"

RISH: PERSHKRIMI: NGA: DATA:

FAZA E PROJEKTIT:

PROJEKTI I ZBATIMIT



BASHKIA ELBASAN
Rruga "Qemal Stafa"
Lagja "Brig 17 Sulmuese"
+35554400152
email:
bashkiaelbasan@elbasani.gov.al
web: www.elbasani.gov.al

INVESTITOR:

BASHKIA ELBASAN

DREJTORIA:

DREJTORIA PLANIFIKIMIT TERRITORIT DHE PROJEKTIMIT

Pergjegjes
ark/Marvis Avllazagaj

Drejtor
ark/Gentian Tabaku

PROJEKTUES:

ark. Marvis AVLLAZAGAJ A 992/1
ing.h/Erion STAMBOLLXHIU K 1358/3
ing. e/Nazmi TANUSHI E.1261
ing. e/Kleodian BIXI

MATJET

TOPOGRAFIKE: Drejtoria D.P.S.A.T-se

topg.

PROJEKTI:

Emertimi Objektit: Rikonstruksioni i rruges "Mustafa Demiri"

EMERTIMI I FLETES:

Profili terthore-2

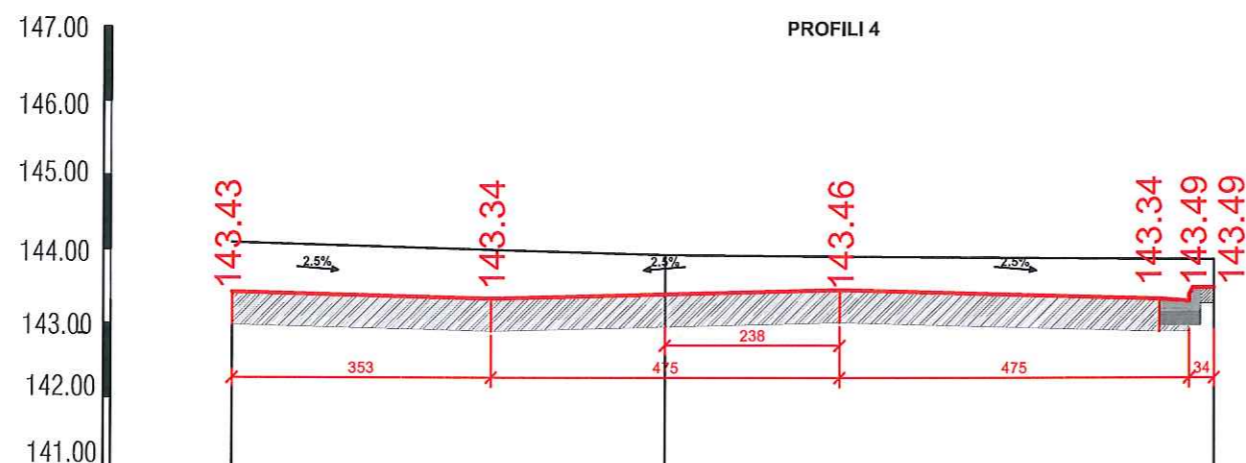
SHKALLA A3: DATA: VIZATOI: KONTROLLOI:

1:/03/2019 Sektori Projektimit Sektori Projektimit

PROJEKTI NR: FLETA NR: RISHIKIMI:

A3 / K 10

SEGMENTI 2



PJERRESIA			
H.E MBUSHJES			
H.E GERMIMIT			
KUOTA E PROJEKTIT			
KUOTA E TOKES	144.10	143.93	143.87
NR PIKETES			
DIST PJESORE		5.90	7.47
PROGRESIVI			

SHENIME TEKNIKE

1. KY PROJEKT ESHTË PRONË E BASHKISË ELBASAN.
2. NUK LEJOHET KOPJIMI APO RIPRODHIMI I KETIJ VIZATIMI PA AUTORIZIMIN E DRETORISË SE PROJEKTIMIT DHE SHERBIMEVE INXHINIERIKE NE BASHKINË ELBASAN.
3. TE RESPEKTOHEN DIMENSIONET E SHKRUARAT NE VIZATIM.
4. PER CDO PAQARTESI APO MOSPËRPUTHJE TE PROJEKTIT ME SITUATËN NE TERREN TE MERRET KONTAKT ME PROJEKTUESIN
5. NUK LEJOHET ASNJE NDRYSHIM I PROJEKTIT PA MIRATIMIN SPECIFIK TE D.P.SH.I -se.
6. PER PERCAKTIMIN E NGJYRAVE, MATERIALEVE APO MALLRAVE QE DO TE PERDOREN NE KETE PROJEKT DUHET TE MERRET FILLIMISH MIRATIMI I PROJEKTUESIT DHE SUPERVIZORIT.

ADRESA:

Lagja: "11 NENTORI" Rruga "YMER STRINGA"

RISH: PERSHKRIMI:

NGA: DATA:

FAZA E PROJEKTIT:

PROJEKTI I ZBATIMIT



BASHKIA ELBASAN
Rruga "Qemal Stafa"
Lagja "Brig 17 Sulmuese"
+35554400152
email:
bashkiaelbasan@elbasani.gov.al
web: www.elbasani.gov.al

INVESTITOR:

BASHKIA ELBASAN

DREJTORIA:

DREJTORIA PLANIFIKIMIT TERRITORIT DHE PROJEKTIMIT

Pergjegjes
ark/Marvis Avllazagaj

Drejtor
ark/Gentian Tabaku

PROJEKTUES:

ark. Marvis AVLLAZAGAJ A 992/1
ing.h/Erion STAMBOLLXHIU K 1358/3
ing. e/Nazmi TANUSHI E.1261
ing. e/Kleodian BIXI

MATJET

TOPOGRAFIKE: Drejtoria D.P.S.A.T-se

topg.

PROJEKTI:

Emertimi Objektit: Rikonstruksioni i rruges "Mustafa Demiri"

EMERTIMI I FLETES:

Profili terthore-2

SHKALLA A3:

1:

DATA:

...../03/2019

VIZATOI:

Sektor Projektimit

KONTROLLOI:

Sektor Projektimit

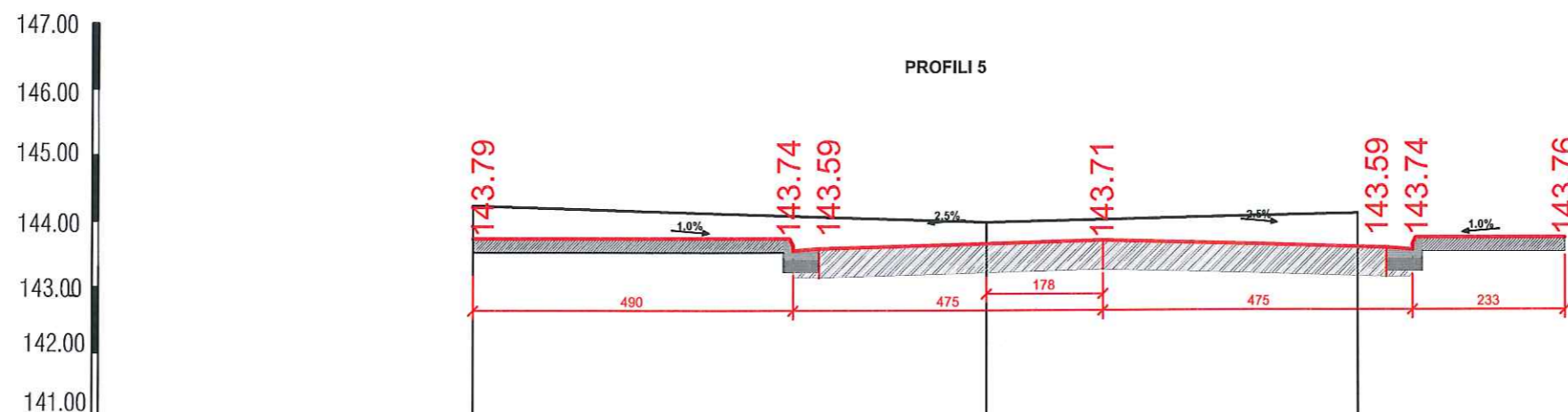
PROJEKTI NR:

A3 / K 11

FLETA NR:

RISHIKIMI:

SEGMENTI 2



PJERRESIA			
H.E MBUSHJES			
H.E GERMIMIT			
KUOTA E PROJEKTIT			
KUOTA E TOKES	144.24	143.99	144.11
NR PIKETES			
DIST PJESORE		7.87	5.69
PROGRESIVI			

SHENIME TEKNIKE

1. KY PROJEKT ESHTË PRONË E BASHKISË ELBASAN.
2. NUK LEJOHET KOPJIMI APO RIPRODHIMI I KETIJ VIZATIMI PA AUTORIZIMIN E DRETORISË SE PROJEKTIMIT DHE SHERBIMEVE INXHINIERIKE NE BASHKINË ELBASAN.
3. TE RESPEKTOHEN DIMENSIONET E SHKRUARA NE VIZATIM.
4. PER CDO PAQARTESI APO MOSPËRPUTHJE TE PROJEKTIT ME SITUATËN NE TERREN TE MERRET KONTAKT ME PROJEKTUESIN
5. NUK LEJOHET ASNJE NDRYSHIM I PROJEKTIT PA MIRATIMIN SPECIFIK TE D.P.SH.I -se.
6. PER PERCAKTIMIN E NGJYRAVE, MATERIALEVE APO MALLRAVE QE DO TE PERDOREN NE KETE PROJEKT DUHET TE MERRET FILLIMISH MIRATIMI I PROJEKTUESIT DHE SUPERVIZORIT.

ADRESA:

Lagja: "11 NENTORI" Rruga "YMER STRINGA"

RISH: PERSHKRIMI:

NGA: DATA:

FAZA E PROJEKTIT:

PROJEKTI I ZBATIMIT



BASHKIA ELBASAN
Rruga "Qemal Stafa"
Lagja "Brig 17 Sulmuese"
+35554400152
email:
bashkiaelbasan@elbasani.gov.al
web: www.elbasani.gov.al

INVESTITOR:

BASHKIA ELBASAN

DREJTORIA:

DREJTORIA PLANIFIKIMIT TERRITORIT DHE PROJEKTIMIT

Pergjegjes
ark/Marvis Avllazagaj

Drejtore
ark/Sentian Tabaku

PROJEKTUES:

ark. Marvis AVLLAZAGAJ A 992/1
ing. h/Erion STAMBOLLXHIU K 1358/3
ing. e/Nazmi TANUSHI E.1261
ing. e/Kleodian BIXI

MATJET

TOPOGRAFIKE: Drejtoria D.P.S.A.T-se

topg.

PROJEKTI:

Emertimi Objektit: Rikonstruksioni i rruges "Mustafa Demiri"

EMERTIMI I FLETES:

Profili terthore-2

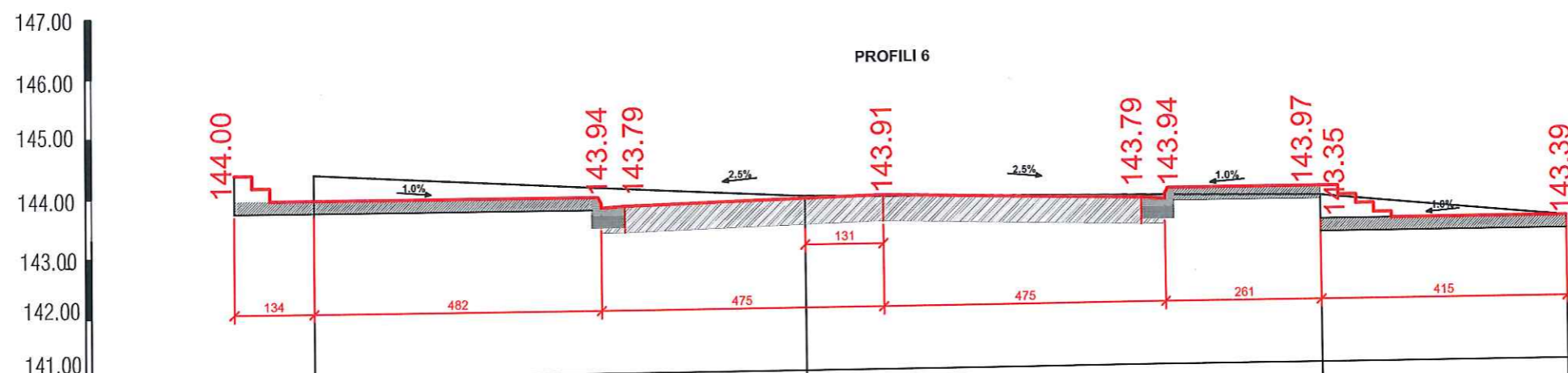
SHKALLA A3: DATA: VIZATOI: KONTROLLOR:

1:/03/2019 Sektori Projektimit Sektori Projektimit

PROJEKTI NR: FLETA NR: RISHIKIMI:

A3 / K 12

SEGMENTI 2



PJERRESIA				
H.E MBUSHJES				
H.E GERMIMIT				
KUOTA E PROJEKTIT				
KUOTA E TOKES	144.36	143.91	143.79	143.39
NR PIKETES				
DIST PJESORE	8.26	8.67	4.15	
PROGRESIVI				

SHENIME TEKNIKE

1. KY PROJEKT ESHTË PRONË E BASHKISË ELBASAN.
2. NUK LEJOHET KOPJIMI APO RIPRODHIMI I KETIJ VIZATIMI PA AUTORIZIMIN E DRETTORISË SE PROJEKTIMIT DHE SHERBIMEVE INXHINIERIKE NE BASHKINE ELBASAN.
3. TE RESPEKTOHEN DIMENSIONET E SHKRUARAT NE VIZATIM.
4. PER CDO PAQARTESI APO MOSPËRPUTHJE TE PROJEKTIT ME SITUATËN NE TERREN TE MERRET KONTAKT ME PROJEKTUESIN
5. NUK LEJOHET ASNJE NDRYSHIM I PROJEKTIT PA MIRATIMIN SPECIFIK TE D.P.SH.I -se.
6. PER PERCAKTIMIN E NGJYRAVE, MATERIALEVE APO MALLRAVE QE DO TE PERDOREN NE KETE PROJEKT DUHET TE MERRET FILLIMISH MIRATIMI I PROJEKTUESIT DHE SUPERVIZORIT.

ADRESA:
Lagja: "11 NENTORI" Rruga "YMER STRINGA"

RISH: PERSHKRIMI: NGA: DATA:
FAZA E PROJEKTIT:
PROJEKTI I ZBATIMIT



BASHKIA ELBASAN
Rruga "Qemal Stafa"
Lagja "Brig 17 Sulmuese"
+35554400152
email:
bashkiaelbasan@elbasani.gov.al
web: www.elbasani.gov.al

INVESTITOR:
BASHKIA ELBASAN

DREJTORIA:
DREJTORIA PLANIFIKIMIT TERRITORIT DHE PROJEKTIMIT
Pergjegjes: ark/Marvis Avllazagaj Drejtor: ark/Gentian Tabaku

PROJEKTUES:
ark. Marvis AVLLAZAGAJ A 992/1
ing.h/Erion STAMBOLLXHIU K 1358/3
ing. e/Nazmi TANUSHI E.1267
ing. e/Kleodian BIXI

MATJET
TOPOGRAFIKE: Drejtoria D.P.S.A.T-se

topg.
PROJEKTI:
Emertimi Objektit: Rikonstruksioni i rruges "Mustafa Demiri"

EMERTIMI I FLETES:
Profili terthore-2

SHKALLA A3:	DATA: 03/2019	VIZATOI: Sektori Projektimit	KONTROLLOI: Sektori Projektimit
PROJEKTI NR: 1:	FLETA NR:	RISHIKIMI:	
A3 / K 13			

SHENIME TEKNIKE

1. KY PROJEKT ESHTË PRONË E BASHKISË ELBASAN.
2. NUK LEJOHET KOPJIMI APO RIPRODHIMI I KETIJ VIZATIMI PA AUTORIZIMIN E DRETORISË SE PROJEKTIMIT DHE SHERBIMEVE INZHINIERIKE NE BASHKINË ELBASAN.
3. TE RESPEKTOHEN DIMENSIONET E SHKRUAR A NE VIZATIM.
4. PER CDO PAQARTESI APO MOSPËRPUTHJE TE PROJEKTIT ME SITUATËN NE TERREN TE MERRET KONTAKT ME PROJEKTUESIN
5. NUK LEJOHET ASNJE NDRYSHIM I PROJEKTIT PA MIRATIMIN SPECIFIK TE D.P.SH.I -se.
6. PER PERCAKTIMIN E NGJYRAVE, MATERIALEVE APO MALLRAVE QE DO TE PERDOREN NE KETE PROJEKT DUHET TE MERRET FILLIMISH MIRATIMI I PROJEKTUESIT DHE SUPERVIZORIT.

ADRESA:

Lagja: "11 NENTORI" Rruga "YMER STRINGA"

RISH: PERSHKRIMI: NGA: DATA:

FAZA E PROJEKTIT:
PROJEKTI I ZBATIMIT

 **BASHKIA ELBASAN**
Rruga: "Qemal Stafa"
Lagja: "Brig 17 Sulmuese"
+35554400152
email:
bashkiaelbasan@elbasani.gov.al
web: www.elbasani.gov.al

INVESTITOR:
BASHKIA ELBASAN

DREJTORIA:
DREJTORIA PLANIFIKIMIT TERRITORIT DHE PROJEKTIMIT

Pergjegjes
ark/Marvis Avllazagaj
Drejtor
ark/Qentian Tabaku

PROJEKTUES:
ark. Marvis AVLLAZAGAJ A 992/1
ing. h/Erion STAMBOLLXHIU K 1358/3
ing. e/Nazmi TANUSHI E.1261
ing. e/Kleodian BIXI

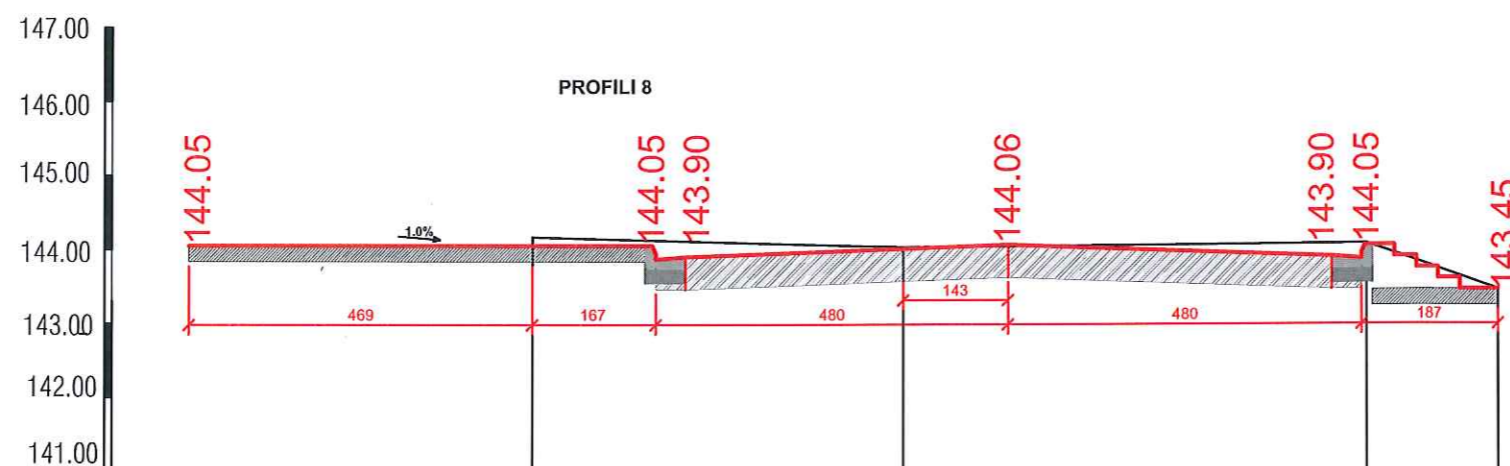
MATJET
TOPOGRAFIKE: Drejtoria D.P.S.A.T-se

topg.
PROJEKTI:
Emertimi Objektit: Rikonstruksioni i rrugës "Mustafa Demiri"

EMERTIMI I FLETES:
Profili terthore-2

SHKALLA A3: DATA: /03/2019 VIZATOI: KONTROLLOI:
1: Sektori Projektimit
PROJEKTI NR: FLETA NR: RISHIKIMI:
A3 / K 14

SEGMENTI 2



PJERRESIA				
H.E MBUSHJES				
H.E GERMIMIT				
KUOTA E PROJEKTIT				
KUOTA E TOKES	144.16	144.03	144.08	143.45
NR PIKETES				
DIST PJESORE		5.04	6.36	1.70
PROGRESIVI				

SHENIME TEKNIKE

1. KY PROJEKT ESHTË PRONE E BASHKISË ELBASAN.
2. NUK LEJOHET KOPJIMI APO RIPRODHIMI I KETIJ VIZATIMI PA AUTORIZIMIN E DRETORISË SE PROJEKTIMIT DHE SHERBIMEVE INXHINIERIKE NE BASHKINE ELBASAN.
3. TE RESPEKTOHEN DIMENSIONET E SHKRUARA NE VIZATIM.
4. PER CDO PAQARTESI APO MOSPERPËTHJE TE PROJEKTIT ME SITUATËN NE TERREN TE MERRET KONTAKT ME PROJEKTUESIN
5. NUK LEJOHET ASNJE NDRYSHIM I PROJEKTIT PA MIRATIMIN SPECIFIK TE D.P.SH.I -se.
6. PER PERCAKTIMIN E NGJYRAVE, MATERIALEVE APO MALLRAVE QE DO TE PERDOREN NE KETE PROJEKT DUHET TE MERRET FILLIMISH MIRATIMI I PROJEKTUESIT DHE SUPERVIZORIT.

ADRESA:

Lagja: "11 NENTORI" Rruga "YMER STRINGA"

RISH: PERSHKRIMI :

NGA: DATA:

FAZA E PROJEKTIT :

PROJEKTI I ZBATIMIT



BASHKIA ELBASAN
Rruga "Qemal Stafa"
Lagja "Brig 17 Sulmuese"
+35554400152
email:
bashkiaelbasan@elbasani.gov.al
web: www.elbasani.gov.al

INVESTITOR:

BASHKIA ELBASAN

DREJTORIA:

DREJTORIA PLANIFIKIMIT TERRITORIT DHE PROJEKTIMIT

Pergjegjes
ark/Marvis Avllazagaj

Drejtore
ark/Gentian Tabaku

PROJEKTUES:

ark. Marvis AVLLAZAGAJ A 992/1
ing. h/Erion STAMBOLLXHIU K 1358/3
ing. e/Nazmi TANUSHI E.1261
ing. e/Kleodian BIXI

MATJET

TOPOGRAFIKE: Drejtoria D.P.S.A.T-se

topg.

PROJEKTI:

Emertimi Objektit: Rikonstruksioni i rruges "Mustafa Demiri"

EMERTIMI I FLETES:

Profili terthore-2

SHKALLA A3:

1:

PROJEKTI NR:

DATA:

...../03/2019

FLETA NR:

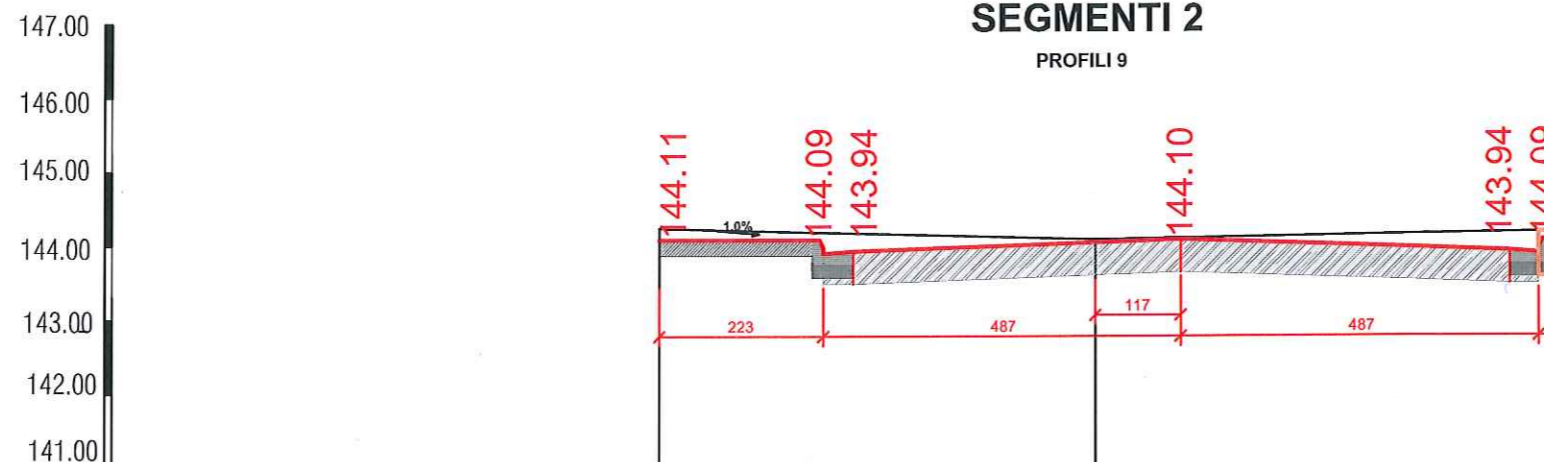
A3 / K 15

VIZATOI:

Sektor Projektimit

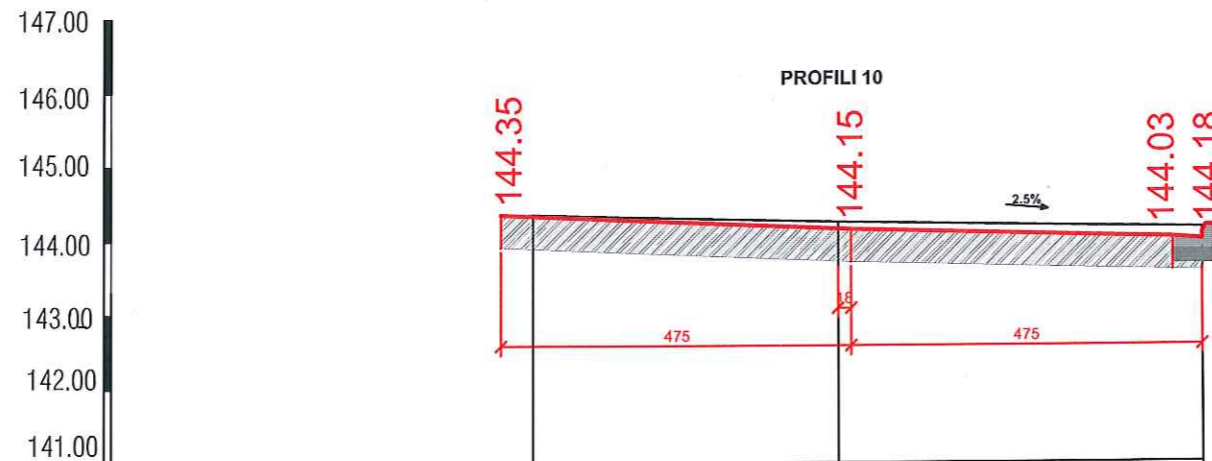
RISHIKIMI:

SEGMENTI 2
PROFILI 9



PJERRESIA			
H.E MBUSHJES			
H.E GERMIMIT			
KUOTA E PROJEKTIT			
KUOTA E TOKES	144.25	144.10	144.20
NR PIKETES			
DIST PJESORE		5.93	6.46
PROGRESIVI			

SEGMENTI 2



PJERRESIA			
H.E MBUSHJES			
H.E GERMIMIT			
KUOTA E PROJEKTIT			
KUOTA E TOKES	144.35	144.25	144.16
NR PIKETES			
DIST PJESORE		4.14	4.93
PROGRESIVI			

SHENIME TEKNIKE

1. KY PROJEKT ESHTË PRONË E BASHKISË ELBASAN.
2. NUK LEJOHET KOPJIMI APO RIPRODHIMI I KETIJ VIZATIMI PA AUTORIZIMIN E DRETORISË SE PROJEKTIMIT DHE SHERBIMEVE INXHINIERIKE NE BASHKINE ELBASAN.
3. TE RESPEKTOHEN DIMENSIONET E SHKRUAR NE VIZATIM.
4. PER CDO PAQARTESI APO MOSPËRPTHJE TE PROJEKTIT ME SITUATËN NE TERREN TE MERRET KONTAKT ME PROJEKTUESIN
5. NUK LEJOHET ASNJE NDRYSHIM I PROJEKTIT PA MIRATIMIN SPECIFIK TE D.P.SH.I -se.
6. PER PERCAKTIMIN E NGJYRAVE, MATERIALEVE APO MALLRAVE QE DO TE PERDOREN NE KETE PROJEKT DUHET TE MERRET FILLIMISH MIRATIMI I PROJEKTUESIT DHE SUPERVIZORIT.

ADRESA:

Lagja: "11 NENTORI" Rruga "YMER STRINGA"

RISH: PERSHKRIMI:

NGA: DATA:

FAZA E PROJEKTIT:

PROJEKTI I ZBATIMIT



BASHKIA ELBASAN

Rruga: "Qemal Stafa"
Lagja: "Brig 17 Sulmuese"
+35554400152
email:
bashkiaelbasan@elbasani.gov.al
web: www.elbasani.gov.al

INVESTITOR:

BASHKIA ELBASAN

DREJTORIA:

DREJTORIA PLANIFIKIMIT TERRITORIT DHE PROJEKTIMIT

Përgjegjës
ark/Marvis Avllazagaj

Drejtor
ark/Gentian Tabaku

PROJEKTUES:

ark. Marvis AVLLAZAGAJ A 992/1
ing.h/Erion STAMBOLLXHIU K 1358/3
ing. e/Nazmi TANUSHI E.1261
ing. e/Kleodian BIXI

MATJET

TOPOGRAFIKE: Drejtoria D.P.S.A.T-se

topg.

PROJEKTI:

Emertimi Objektit: Rikonstruksioni i rrugës "Mustafa Demiri"

EMERTIMI I FLETES:

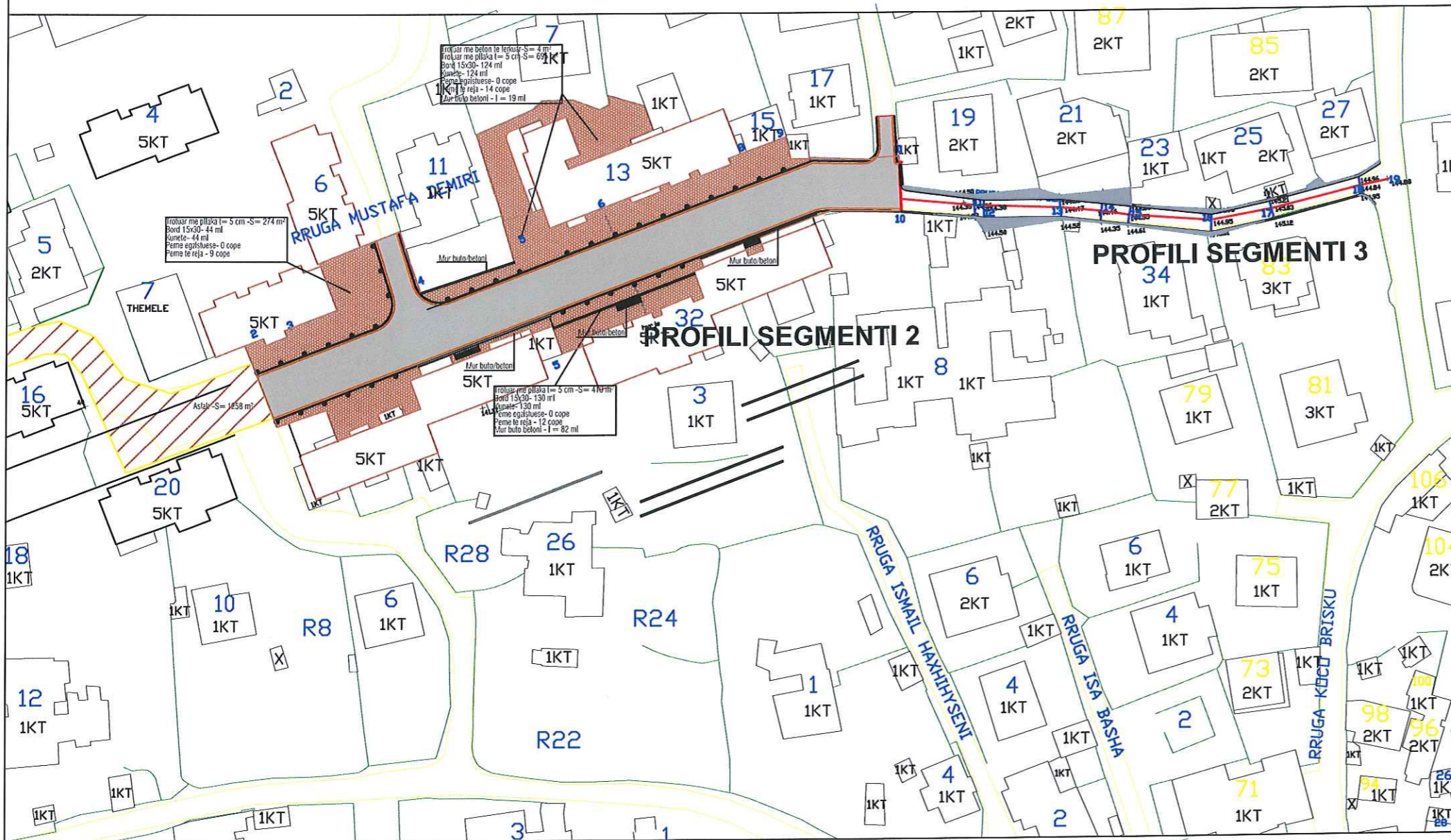
Profili terthore-2

SHKALLA A3: DATA: VIZATOI: KONTROLLOI:

1:/03/2019 Sektori Projektimit Sektori Projektimit

PROJEKTI NR: FLETA NR: RISHIKIMI:

A3 / K 16



Rikonstruksioni i rrugës "Mustafa Demiri"

SHENJAT KONVENCIONALE

	Rruge me asfalt
	Trotuar me pllaka t=5 cm
	Trotuar me beton te ferkuar
	Bordura p.l 15x30
	Kuletë me pllaka t= 8 cm
	Gropa pemesh li-60cm

SHENIME TEKNIKE

1. KY PROJEKT ESHTË PRONË E BASHKISË ELBASAN.
2. NUK LEJOHET KOPJIMI APO RIPRODHIMI I KETIJ VIZATIMI PA AUTORIZIMIN E DRETORISË SE PROJEKTIMIT DHE SHERBIMEVE INXHINIERIKE NE BASHKINE ELBASAN.
3. TE RESPEKTOHEN DIMENSIONET E SHKRUARA NE VIZATIM.
4. PER CDO PAQARTESI APO MOSPËRPTHJE TE PROJEKTIT ME SITUATEN NE TERREN TE MERRET KONTAKT ME PROJEKTUESIN
5. NUK LEJOHET ASNJE NDRYSHIM I PROJEKTIT PA MIRATIMIN SPECIFIK TE D.P.SH.I -se.
6. PER PERCAKTIMIN E NGJYRAVE, MATERIALEVE APO MALLRAVE QE DO TE PERDOREN NE KETE PROJEKT DUHET TE MERRET FILLIMISH MIRATIMI I PROJEKTUESIT DHE SUPERVIZORIT.

ADRESA:
Lagja: "11 NENTORI" Rruga "YMER STRINGA"

RISH: PERSHKRIMI: NGA: DATA:

FAZA E PROJEKTIT: **PROJEKTI I ZBATIMIT**



BASHKIA ELBASAN
Rruga "Qemal Stafa"
Lagja "Brig 17 Sulmuese"
+35554400152
email:
bashkiaelbasan@elbasani.gov.al
web: www.elbasani.gov.al

INVESTITOR: BASHKIA ELBASAN

DREJTORIA: DREJTORIA PLANIFIKIMIT TERRITORIT DHE PROJEKTIMIT

Pergjegjes ark/ Marvis Avllazagaj Drejtor ark/ Gantian Tabaku

PROJEKTUES:
ark. Marvis AVLLAZAGAJ A 992/1
ing. h/Erion STAMBOLLXHIU K 1358/3
ing. e/Nazmi TANUSHI E.1261
ing. e/Kleodion BIXI

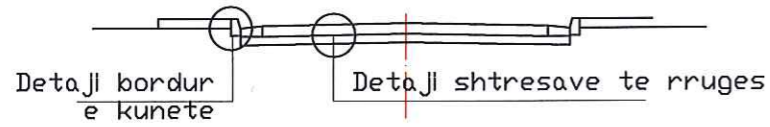
MATJET TOPOGRAFIKE: Drejtoria D.P.S.A.T-se

topg.
PROJEKTI:
Emertimi Objektit: Rikonstruksioni i rrugës "Mustafa Demiri"

EMERTIMI I FLETES:
Gjendja pas sistemimit

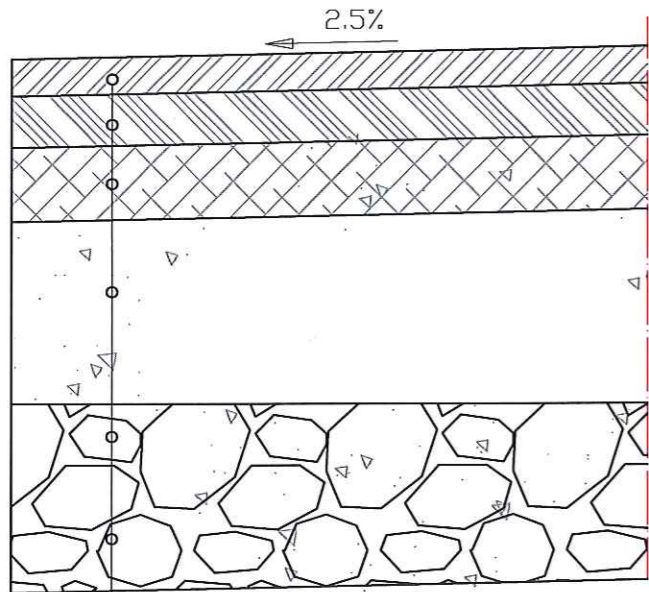
SHKALLA A3:	DATA:	VIZATOI:	KONTROLLOI:
1:/03/2019	Sektor i Projektimit	Sektor i Projektimit
PROJEKTI NR:	FLETA NR:	RISHIKIMI:	
	A3 / K 17		

SHTRESAT E RRUGES Sh.1:25




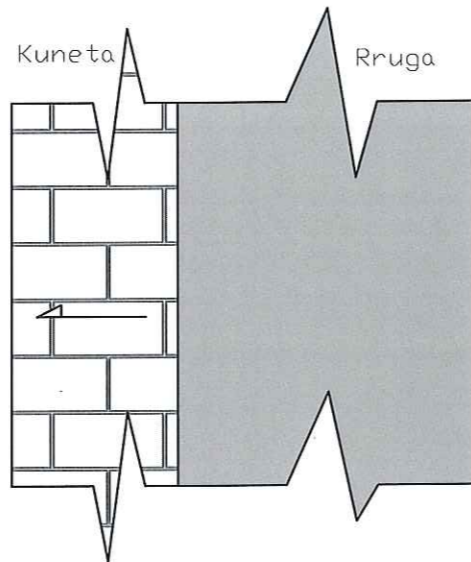
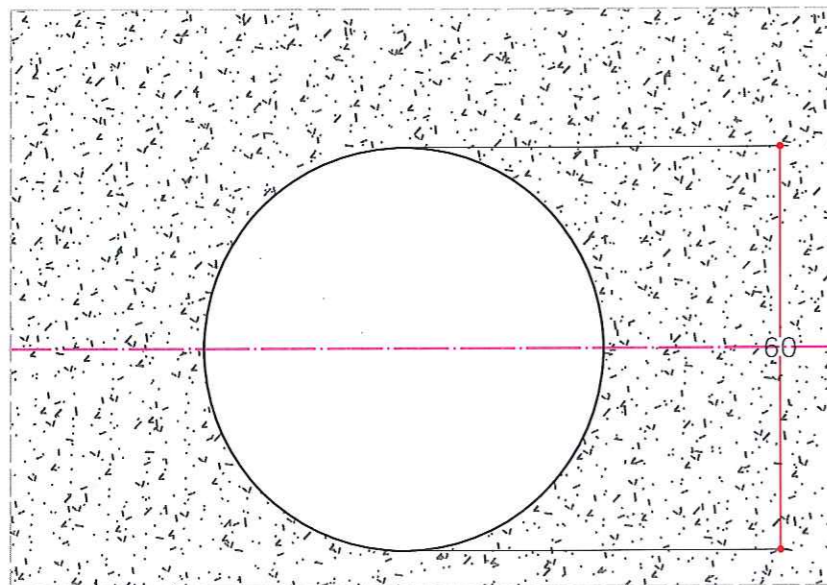
Detajll shtresave te rruges

Detajll shtresave te rruges



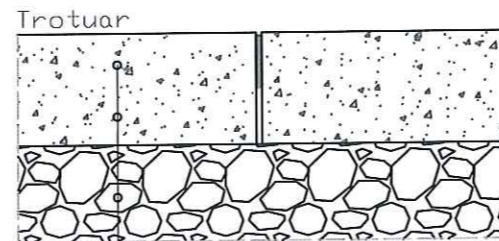
- Shtresa asfalti betoni 4 cm
- Shtresa binderi 5 cm
- Shtrese stabilizanti 10 cm ,0~4 cm
- Shtrese zhavorri 10 cm
- Shtrese cakulli 15 cm

Gropat e pemeve ne trotuaret me beton te ferkuar



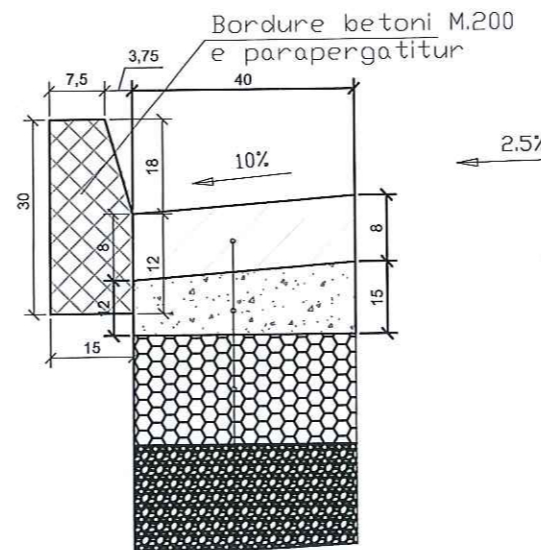
Mur buto/betoni fillon me keto permasa dhe perfundon deri ne 0

Trotuar me beton te ferkuar Sh.1:25



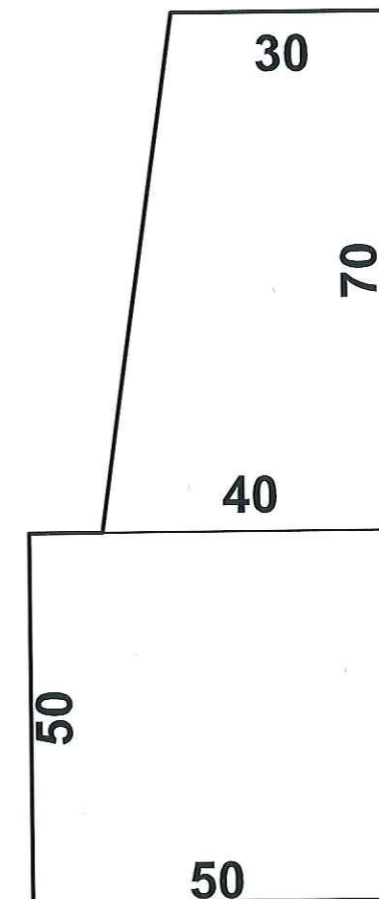
- Shtrese betoni t= 6 cm
- Shtrese zhavorri 10 cm ,0~4 cm
- Toke natyrale

Bordura,Shtresa,Kuneta Sh.1:25



- Shtrese ne pllaka betonele t=8cm
- Shtrese betoni C 12/15,
- Shtrese zhavorri 10 cm
- Çakull 15 cm

Mur buto/betoni



- Shtrese betoni C 12/15 10 cm
- Shtrese zhavorri 10 cm

SHENIME TEKNIKE

1. KY PROJEKT ESHTË PRONË E BASHKISË ELBASAN.
2. NUK LEJOHET KOPJIMI APO RIPRODHIMI I KETIJ VIZATIMI PA AUTORIZIMIN E DRETORISË SE PROJEKTIMIT DHE SHERBIMEVE INZHINIERIKE NE BASHKINE ELBASAN.
3. TE RESPEKTOHEN DIMENSIONET E SHKRUAR NE VIZATIM.
4. PER CDO PAQARTESI APO MOSPERPTHJE TE PROJEKTIT ME SITUATEN NE TERREN TE MERRET KONTAKT ME PROJEKTUESIN
5. NUK LEJOHET ASNJE NDRYSHIM I PROJEKTIT PA MIRATIMIN SPECIFIK TE D.P.SH.I -se.
6. PER PERCAKTIMIN E NGJYRAVE, MATERIALEVE APO MALLRAVE QE DO TE PERDOREN NE KETE PROJEKT DUHET TE MERRET FILLIMISH MIRATIMI I PROJEKTUESIT DHE SUPERVIZORIT.

ADRESA:

Lagja: "11 NENTORI" Rruga "YMER STRINGA"

RISH: PERSHKRIMI: NGA: DATA:

FAZA E PROJEKTIT: **PROJEKTI I ZBATIMIT**



BASHKIA ELBASAN
Rruga "Qemal Stafa"
Lagja "Brig 17 Sulmuese"
+35554400152
email:
bashkiaeelbasan@elbasani.gov.al
web: www.elbasani.gov.al

INVESTITOR: **BASHKIA ELBASAN**

DREJTORIA: **DREJTORIA PLANIFIKIMIT TERRITORIT DHE PROJEKTIMIT**

Pergjegjes ark/Marvis Avllazagaj

Drejtor ark/Gentian Tabaku

PROJEKTUES:

ark. Marvis AVLLAZAGAJ A 992/1

ing.h/Erion STAMBOLLXHIU K 1358/3

ing. e/Nazmi TANUSHI E.1261

ing. e/Kleodian BIXI

MATJET TOPOGRAFIKE: **Drejtoria D.P.S.A.T-se**

topg.

PROJEKTI: **Emertimi Objektit: Rikonstruksioni i rruges "Mustafa Demiri"**

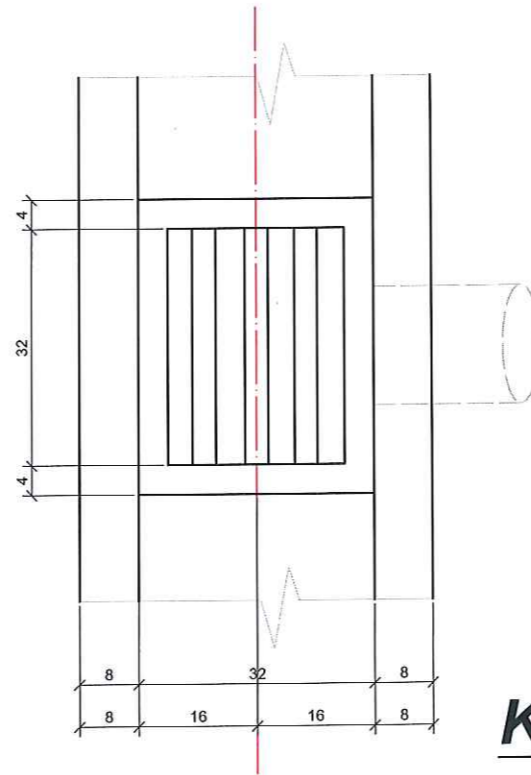
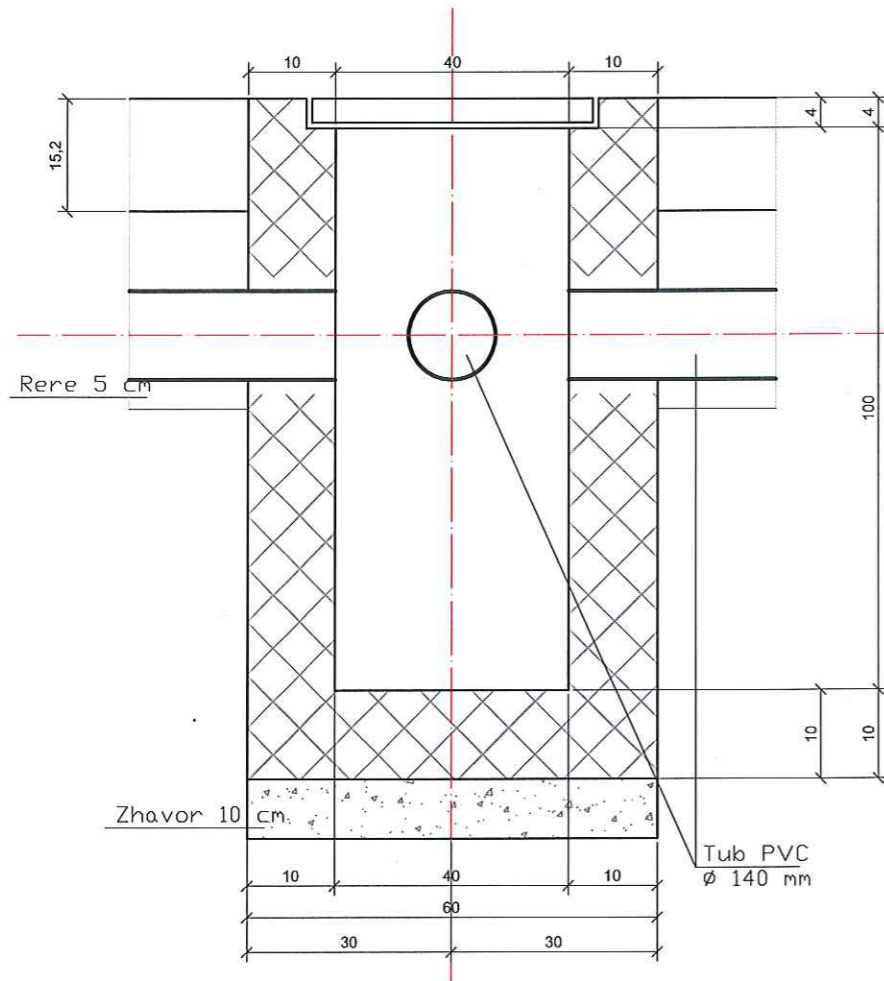
EMERTIMI I FLETES:

Detaje

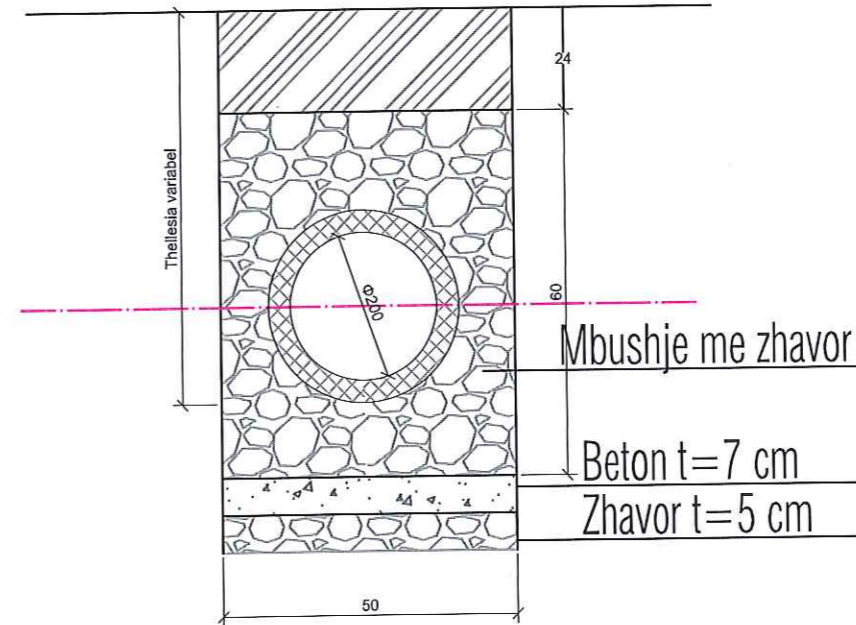
SHKALLA A3:	DATA:	VIZATOI:	KONTROLLOI:
1:/03/2019	Sektor i Projektimit	Sektor i Projektimit
PROJEKTI NR:	FLETA NR:	RISHIKIMI:	
	A3 / K 19		

Prerja A-A Sh.1:25

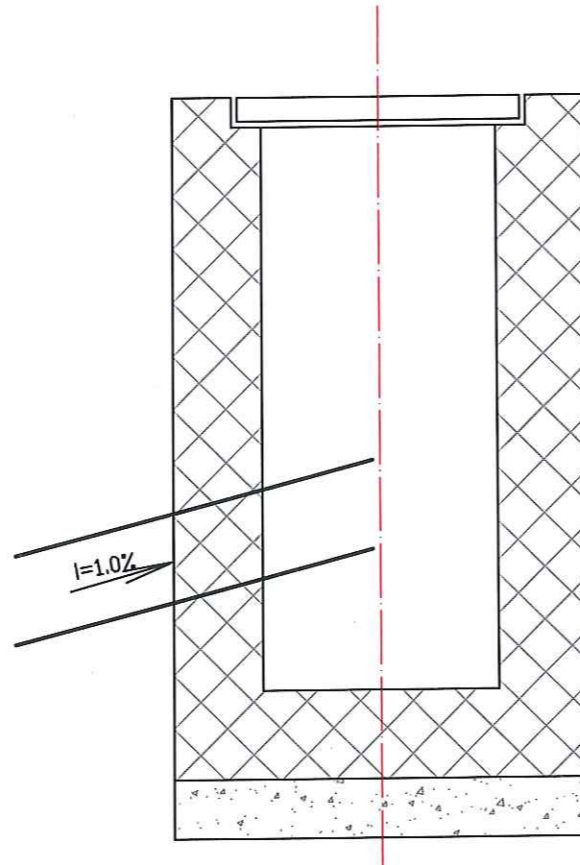
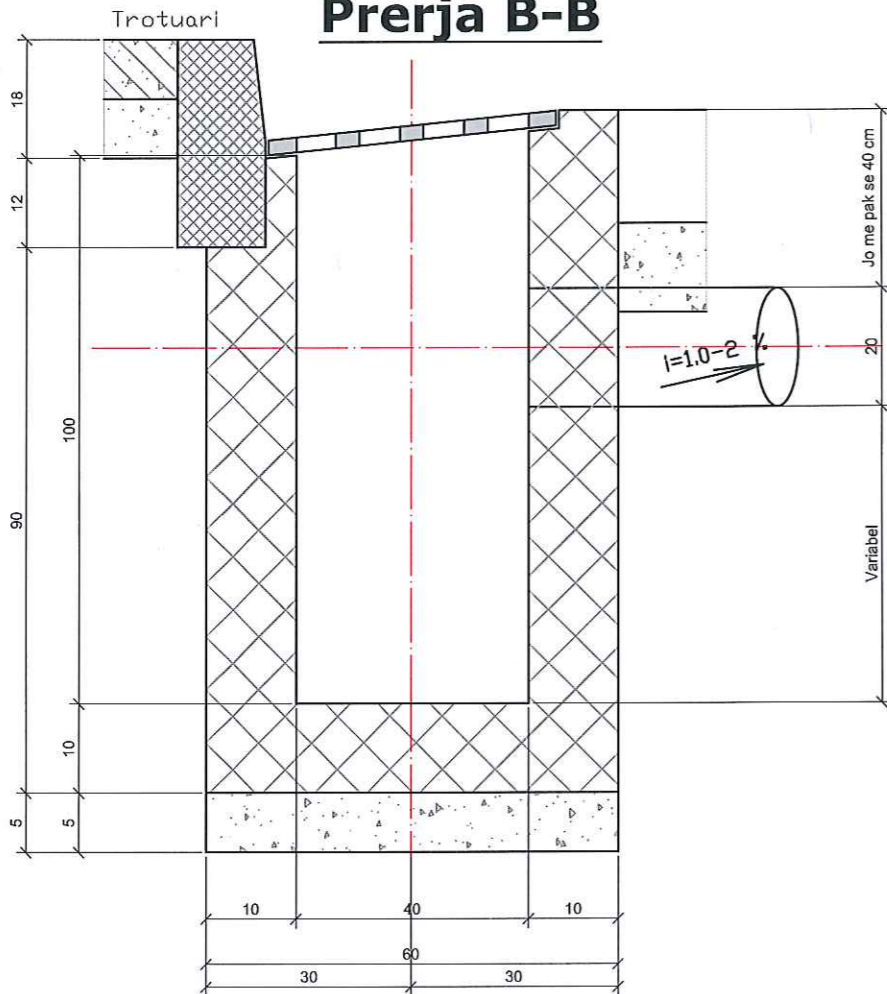
Puseta ujrave te bardha



Kanali i ujrave te bardha Sh.1:25



Prerja B-B



SHENIME TEKNIKE

1. KY PROJEKT ESHTË PRONË E BASHKISË ELBASAN.
2. NUK LEJOHET KOPJIMI APO RIPRODHIMI I KETIJ VIZATIMI PA AUTORIZIMIN E DRETORISË SE PROJEKTIMIT DHE SHERBIMEVE INXHINIERIKE NE BASHKINE ELBASAN.
3. TE RESPEKTOHEN DIMENSIONET E SHKRUAR NE VIZATIM.
4. PER CDO PAQARTESI APO MOSPËRPTHJE TE PROJEKTIT ME SITUATËN NE TERREN TE MERRET KONTAKT ME PROJEKTUESIN
5. NUK LEJOHET ASNJE NDRYSHIM I PROJEKTIT PA MIRATIMIN SPECIFIK TE D.P.SH.I -se.
6. PER PERCAKTIMIN E NGJYRAVE, MATERIALEVE APO MALLRAVE QE DO TE PERDOREN NE KETE PROJEKT DUHET TE MERRET FILLIMISH MIRATIMI I PROJEKTUESIT DHE SUPERVIZORIT.

ADRESA:
Lagja: "11 NENTORI" Rruga "YMER STRINGA"

RISH: PERSHKRIMI: NGA: DATA:

FAZA E PROJEKTIT:
PROJEKTI I ZBATIMIT

BASHKIA ELBASAN
Rruga "Qemal Stafa"
Lagja "Brig 17 Sulmuese"
+35554400152
email:
bashkiaelbasan@elbasani.gov.al
web: www.elbasani.gov.al

INVESTITOR:
BASHKIA ELBASAN

DREJTORIA:
DREJTORIA PLANIFIKIMIT TERRITORIT DHE PROJEKTIMIT
Pergjegjes: ark/Marvis Avllazagaj Drejtor: ark/Gentian Tabaku

PROJEKTUES:
ark. Marvis AVLLAZAGAJ A 992/1
ing. h/Erion STAMBOLLXHIU K 1358/3
ing. e/Nazmi TANUSHI E.1261
ing. e/Kleodian BIXI

MATJET TOPOGRAFIKE: Drejtoria D.P.S.A.T-se

topg.
PROJEKTI:
Emertimi Objektit: Rikonstruksioni i rruges "Mustafa Demiri"

EMERTIMI I FLETES:
Detaje Pusetat e PUB-së

SHKALLA A3: 1:	DATA:/03/2019	VIZATOI: Sektor Projektimit	KONTROLLOI: Sektor Projektimit
PROJEKTI NR:	FLETA NR:	RISHIKIMI:	
A3 / K 20			

PROJEKT - ZBATIMI

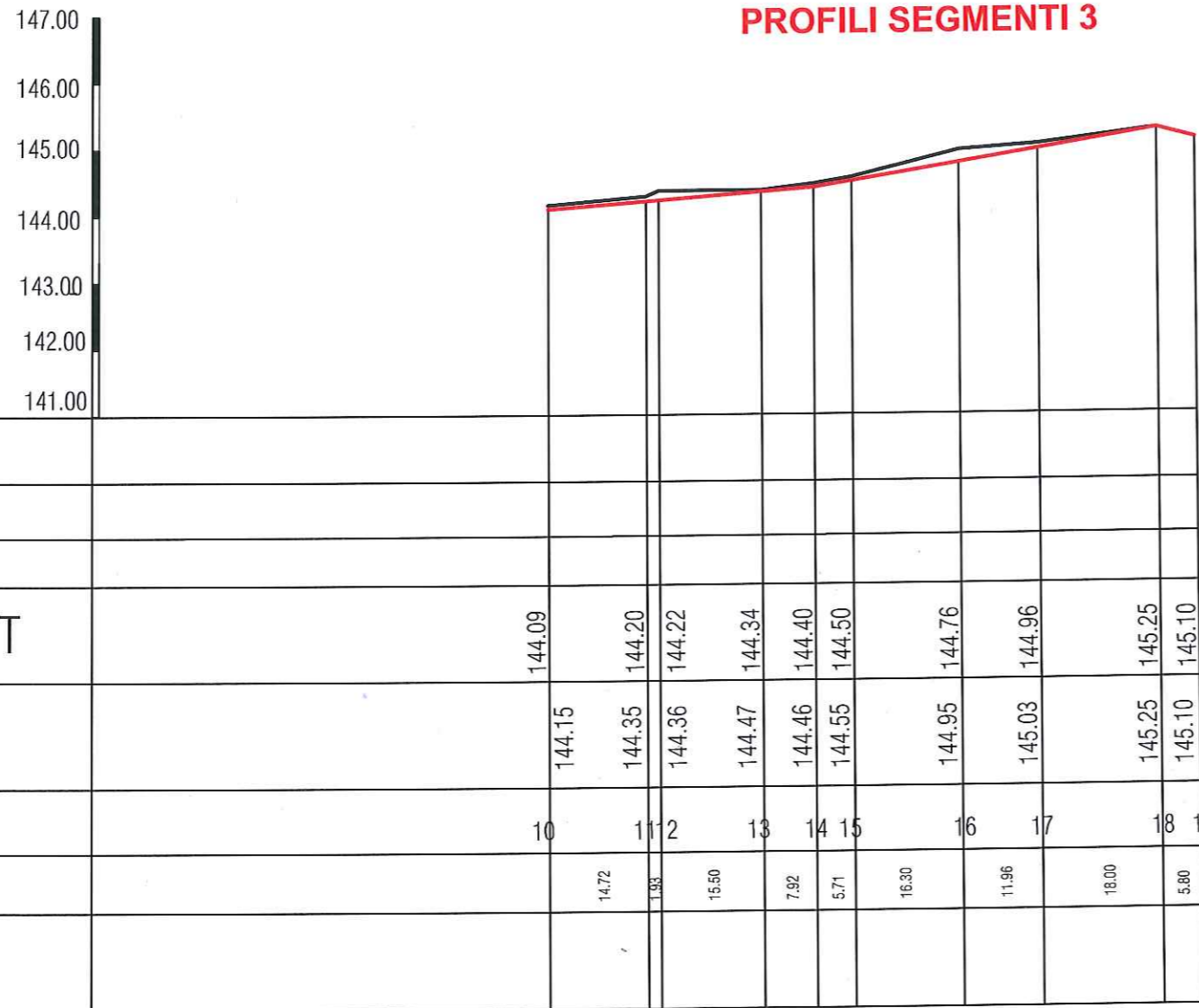
OBJEKTI : Sistemim, Sheshet e pallateve ne rrugen "Mustafa Demiri"
Lagjja "5Maj" (Segmenti-3)

TE DHENAT E RRUGES

Gjeresia e rruges	= 3.5 m
Sip qe shtrohet me beton te ferkuar	= 111 m ²
Gjatesi bordure p.f. 15 x 30 cm	= 195 ml



PROFILI SEGMENTI 3



SHENIME TEKNIKE

1. KY PROJEKT ESHTË PRONË E BASHKISË ELBASAN.
2. NUK LEJOHET KOPJIMI APO RIPRODHIMI I KETIJ VIZATIMI PA AUTORIZIMIN E DRETORISË SE PROJEKTIMIT DHE SHERBIMEVE INZHINIERIKE NE BASHKINË ELBASAN.
3. TE RESPEKTOHEN DIMENSIONET E SHKRUARA NE VIZATIM.
4. PER CDO PAQARTESI APO MOSPËRPUTHJE TE PROJEKTIT ME SITUATËN NE TERREN TE MERRET KONTAKT ME PROJEKTUESIN
5. NUK LEJOHET ASNJE NDRYSHIM I PROJEKTIT PA MIRATIMIN SPECIFIK TE D.P.SH.I -se.
6. PER PERCAKTIMIN E NGJYRAVE, MATERIALEVE APO MALLRAVE QE DO TE PERDOREN NE KETE PROJEKT DUHET TE MERRET FILLIMISH MIRATIMI I PROJEKTUESIT DHE SUPERVIZORIT.

ADRESA:
Lagja: "11 NENTORI" Rruga "YMER STRINGA"

RISH: PERSHKRIMI: _____ NGA: _____ DATA: _____
FAZA E PROJEKTIT: **PROJEKTI I ZBATIMIT**

BASHKIA ELBASAN
Rruga "Qemal Stafa"
Lagja "Brig 17 Sulmuese"
+35554400152
email:
bashkiaelbasan@elbasan.gov.al
web: www.elbasan.gov.al

INVESTITOR: **BASHKIA ELBASAN**

DREJTORIA:
DREJTORIA PLANIFIKIMIT TERRITORIT DHE PROJEKTIMIT
Pergjegjes: ark/Marvis Avllazagaj
Drejtor: ark/Gentian Tabaku

PROJEKTUES:
ark. Marvis AVLLAZAGAJ A 992/1
ing. h/Erion STAMBOLLXHIU K 1358/3
ing. e/Nazmi TANUSHI E.1261
ing. e/Kleodian BIXI

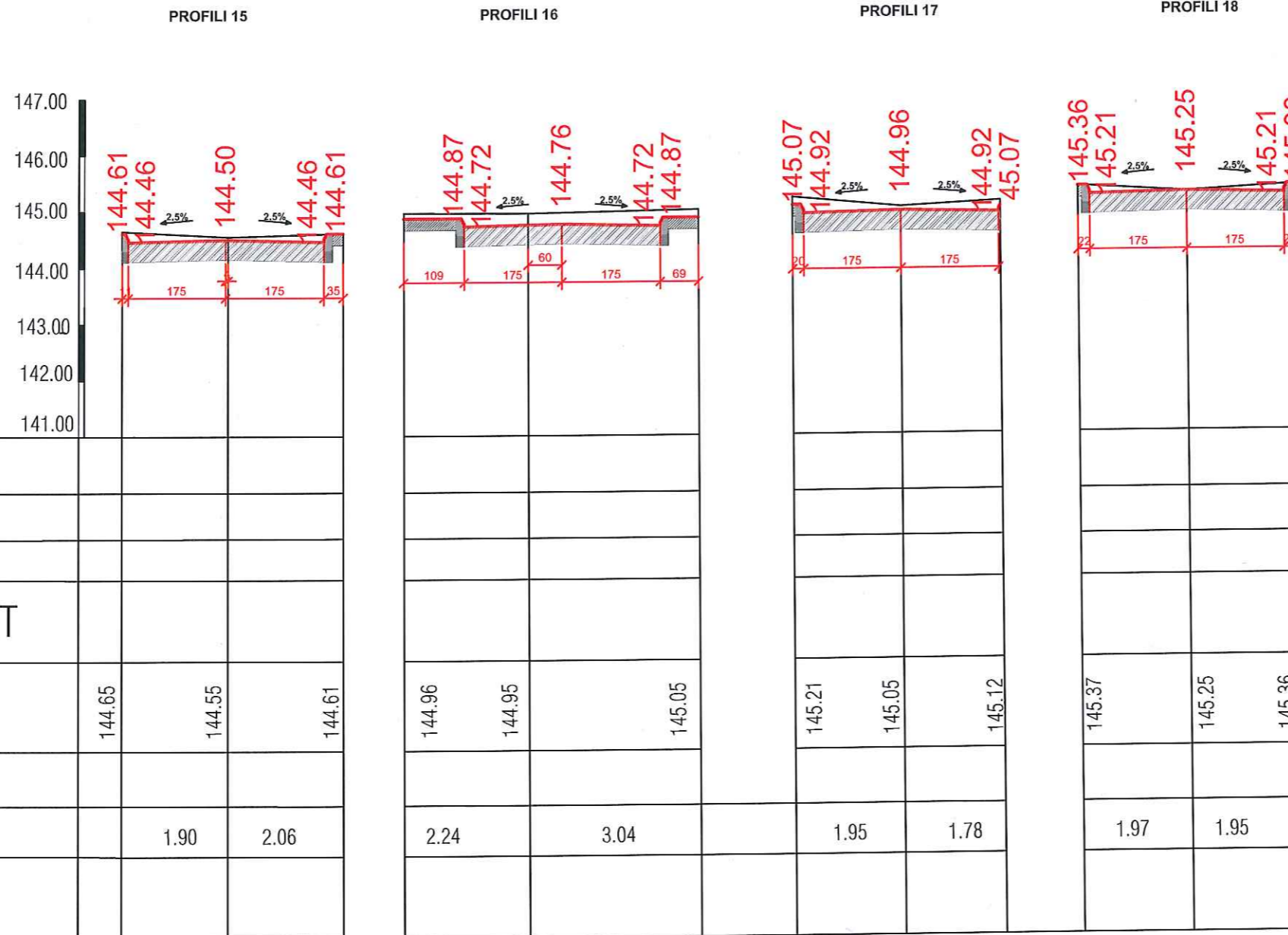
MATJET TOPOGRAFIKE: Drejtoria D.P.S.A.T-se

topg.
PROJEKTI:
Emertimi Objektit: Rikonstruksioni i rrugës "Mustafa Demiri"

EMERTIMI I FLETES:
Profili gjatësor- segmenti 3

SHKALLA A3: 1:	DATA:/03/2019	VIZATOI: Sektorit Projektimit	KONTROLLOI: Sektorit Projektimit
PROJEKTI NR:	FLETA NR:	RISHIKIMI:	
A3 / K 06			

SEGMENTI 2



PJERRESIA			
H.E MBUSHJES			
H.E GERMIMIT			
KUOTA E PROJEKTIT			
KUOTA E TOKES	144.65	144.55	144.61
NR PIKETES			
DIST PJESORE		1.90	2.06
PROGRESIVI			

SHENIME TEKNIKE

1. KY PROJEKT ESHTË PRONE E BASHKISE ELBASAN.
2. NUK LEJOHET KOPJIMI APO RIPRODHIMI I KETIJ VIZATIMI PA AUTORIZIMIN E DRETORISE SE PROJEKTIMIT DHE SHERBIMEVE INXHINIERIKE NE BASHKINE ELBASAN.
3. TE RESPEKTOHEN DIMENSIONET E SHKRUARA NE VIZATIM.
4. PER CDO PAQARTESI APO MOSPERPTHJE TE PROJEKTIT ME SITUATEN NE TERREN TE MERRET KONTAKT ME PROJEKTUESIN
5. NUK LEJOHET ASNJE NDRYSHIM I PROJEKTIT PA MIRATIMIN SPECIFIK TE D.P.SH.I -se.
6. PER PERCAKTIMIN E NGJYRAVE, MATERIALEVE APO MALLRAVE QE DO TE PERDOREN NE KETE PROJEKT DUHET TE MERRET FILLIMISH MIRATIMI I PROJEKTUESIT DHE SUPERVIZORIT.

ADRESA:
Lagja: "11 NENTORI" Rruga "YMER STRINGA"

RISH: PERSHKRIMI: NGA: DATA:
FAZA E PROJEKTIT: **PROJEKTI I ZBATIMIT**

BASHKIA ELBASAN
Rruga "Qemal Stafa"
Lagja "Brig 17 Sulmuese"
+35554400152
email:
bashkiaelbasan@elbasani.gov.al
web: www.elbasani.gov.al

INVESTITOR: **BASHKIA ELBASAN**

DREJTORIA:
DREJTORIA PLANIFIKIMIT TERRITORIT DHE PROJEKTIMIT
Pergjegjes: ark/Marvis Avllazagaj Drejtor: ark/Gentian Tabaku

PROJEKTUES:
ark. Marvis AVLLAZAGAJ A 992/1
ing. h/Erion STAMBOLLXHIU K 1358/3
ing. e/Nazmi TANUSHI E.126
ing. e/Kleodian BIXI

MATJET TOPOGRAFIKE: Drejtoria D.P.S.A.T-se

topg.
PROJEKTI:
Emertimi Objektit: Rikonstruksioni i rruges "Mustafa Demiri"

EMERTIMI I FLETES:
Profilat t erthor e- segmenti 3

SHKALLA A3: 1:	DATA:/03/2019	VIZATOF: Sektor i Projektimit	KONTROLLOF: Sektor i Projektimit
PROJEKTI NR:	FLETA NR: A3 / K 08	RISHIKIMI:	

SHENIME TEKNIKE

1. KY PROJEKT ESHTË PRONË E BASHKISË ELBASAN.
2. NUK LEJOHET KOPJIMI APO RIPRODHIMI I KETIJ VIZATIMI PA AUTORIZIMIN E DRETORISË SE PROJEKTIMIT DHE SHERBIMEVE INXHINIERIKE NE BASHKINE ELBASAN.
3. TE RESPEKTOHEN DIMENSIONET E SHKRUAR NE VIZATIM.
4. PER CDO PAQARTESI APO MOSPËRPUTHJE TE PROJEKTIT ME SITUATEN NE TERREN TE MERRET KONTAKT ME PROJEKTUESIN
5. NUK LEJOHET ASNJE NDRYSHIM I PROJEKTIT PA MIRATIMIN SPECIFIK TE D.P.SH.I -se.
6. PER PERCAKTIMIN E NGJYRAVE, MATERIALEVE APO MALLRAVE QE DO TE PERDOREN NE KETE PROJEKT DUHET TE MERRET FILLIMISH MIRATIMI I PROJEKTUESIT DHE SUPERVIZORIT.

ADRESA:

Lagja: "MUSTAFI" Rruga "MUSTAFA DEMIRI"

RISH: PERSHKRIMI : NGA: DATA:

FAZA E PROJEKTIT :

PROJEKTI I ZBATIMIT



BASHKIA ELBASAN

Rruga: "Qemal Stafa"
Lagja: "Brig 17 Sulmuese"
+35554400152

email: bashkiaelbasan@elbasani.gov.al
web: www.elbasani.gov.al

INVESTITOR:

BASHKIA ELBASAN

DREJTORIA:

DREJTORIA PLANIFIKIMIT TERRITORIT DHE PROJEKTIMIT

Përgjegjes ark/Marvis Avllazagaj Drejtor ark/Gentian Tabaku

PROJEKTUES:

ark. Marvis AVLLAZAGAJ A 992/1
ing.h/Erion STAMBOLLXHIU K 1358/3
ing. e/Nazmi TANUSHI E.1261
ing. e/Kleodian BIXI

MATJET

TOPOGRAFIKE: Drejtoria D.P.S.A.T-se

topg.

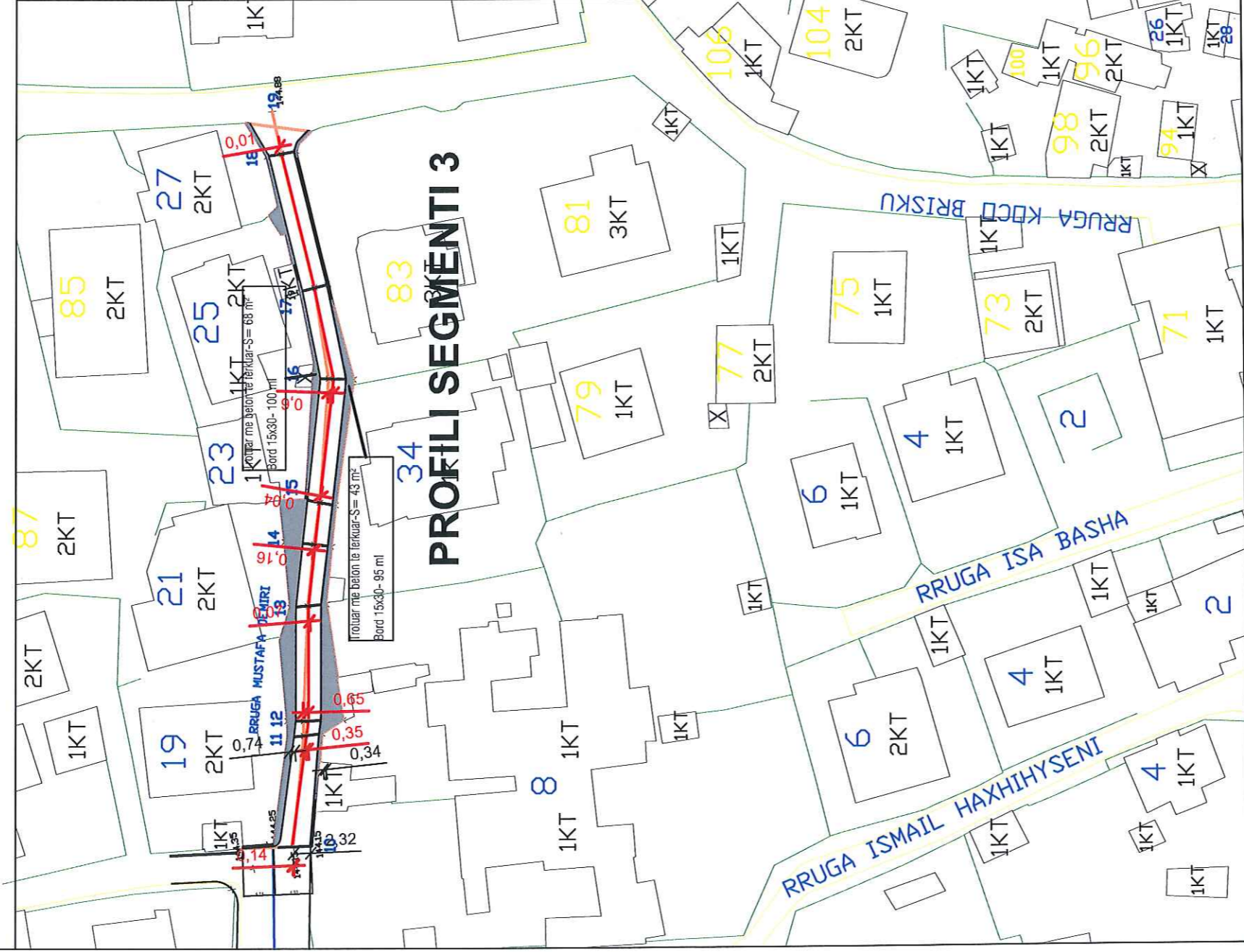
PROJEKTI:

Emeritimi Objektit: Rikonstruksioni i rrugës "Mustafa Demiri"

EMERTIMI FLETES:

PLANIMETRIA-SEGMENTI-3
(pas sistemimit)

SHKALLA: A3:	DATA:	VIZATOI:	KONTROLLOI:
1:500/05/2018	Sektorit Projektimit	Sektorit Projektimit
PROJEKTI NR:	FLETA NR:	RISHIKIMI:	
	A3 / K 09		



SHENIME TEKNIKE

1. KY PROJEKT ESHTHE PRONE E BASHKISE ELBASAN.
2. NUK LEJOHET KOPJIMI APO RIPRODHIMI I KETIJ VIZATIMI PA AUTORIZIMIN E DRETORISE SE PROJEKTIMIT DHE SHERBIMEVE INXHINIERIKE NE BASHKINE ELBASAN.
3. TE RESPEKTOHEN DIMENSIONET E SHKRUARA NE VIZATIM.
4. PER CDO PAQARTESI APO MOSPERPUTHJE TE PROJEKTIT ME SITUATEN NE TERREN TE MERRET KONTAKTME PROJEKTUESIN
5. NUK LEJOHET ASNJE NDRYSHIM I PROJKTIT PA MIRATIMIN SPECIFIK TE D.P.SH.I -se.
6. PER PERCAKTIMIN E NGJYRAVE, MATERIALEVE APO MALLRAVE QE DO TE PERDOREN NE KETE PROJEKT DUHET TE MERRET FILLIMISH MIRATIMI I PROJEKTUESIT DHE SUPERVIZORIT.

ADRESA:

Lagja: "§ MIAJI" Rruga "MUSTAFA DEMIRI"

RISH: PERSHKRIMI :

NGA: DATA:

FAZA E PROJEKTIT :

PROJEKTI I ZBATIMIT



BASHKIA ELBASAN

Rruga: "Qemal Stafa"
Lagja: "Brig 17 Sulmuese"
+35554400152

email:

bashkiaelbasan@elbasani.gov.al
web: www.elbasani.gov.al

INVESTITOR:

BASHKIA ELBASAN

DREJTORIA:

DREJTORIA PLANIFIKIMIT TERRITORIT DHE PROJEKTIMIT

Pergjegjes

ark/Marvis Avllazagaj

Drejtor

ark/Gentian Tabaku

PROJEKTUES:

ark. Marvis AVLLAZAGAJ A 992/1
ing.h/Erion STAMBOLLXHIU K 1358/3
ing. e/Nazmi TANUSHI E.1261
ing. e/Kleodian BIXI

MATJET

TOPOGRAFIKE: Drejtoria D.P.S.A.T-se

topg.

PROJEKTI:

Emeritimi Objektit: Rikonstruksioni i rrugës "Mustafa Demiri"

EMERTIMI FLETES:

PLANIMETRIA-SEGMENTI-3
(plani i PUB-së)

SHKALLA A3:

DATA:

...../05/2018

VIZATOI:

KONTROLLOI:

PROJEKTI NR:

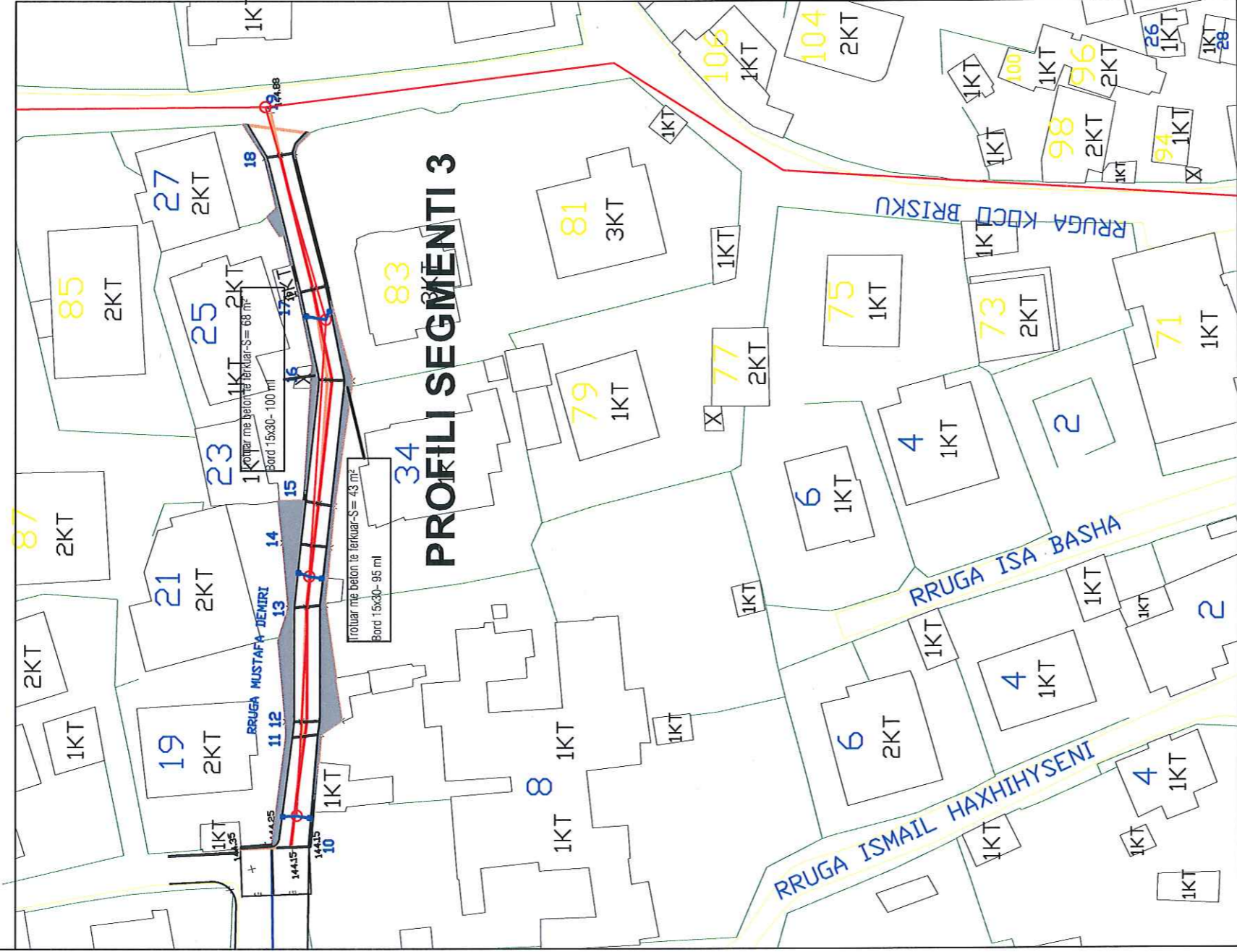
FLETA NR:

Sektori Projektimit

Sektori Projektimit

RISHIKIMI:

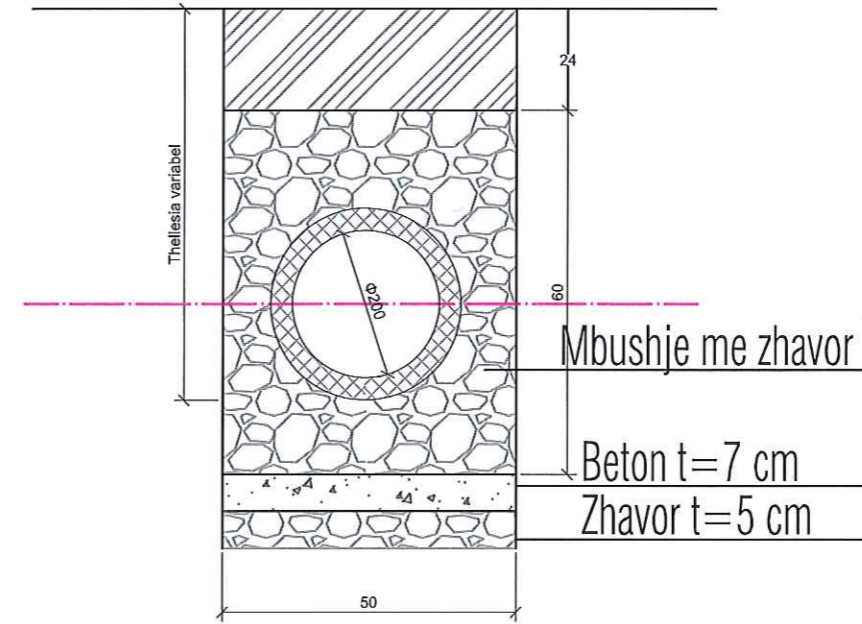
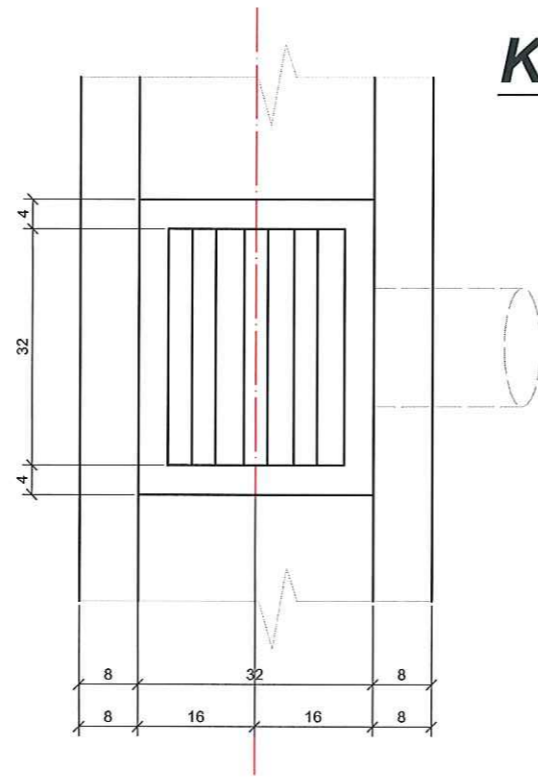
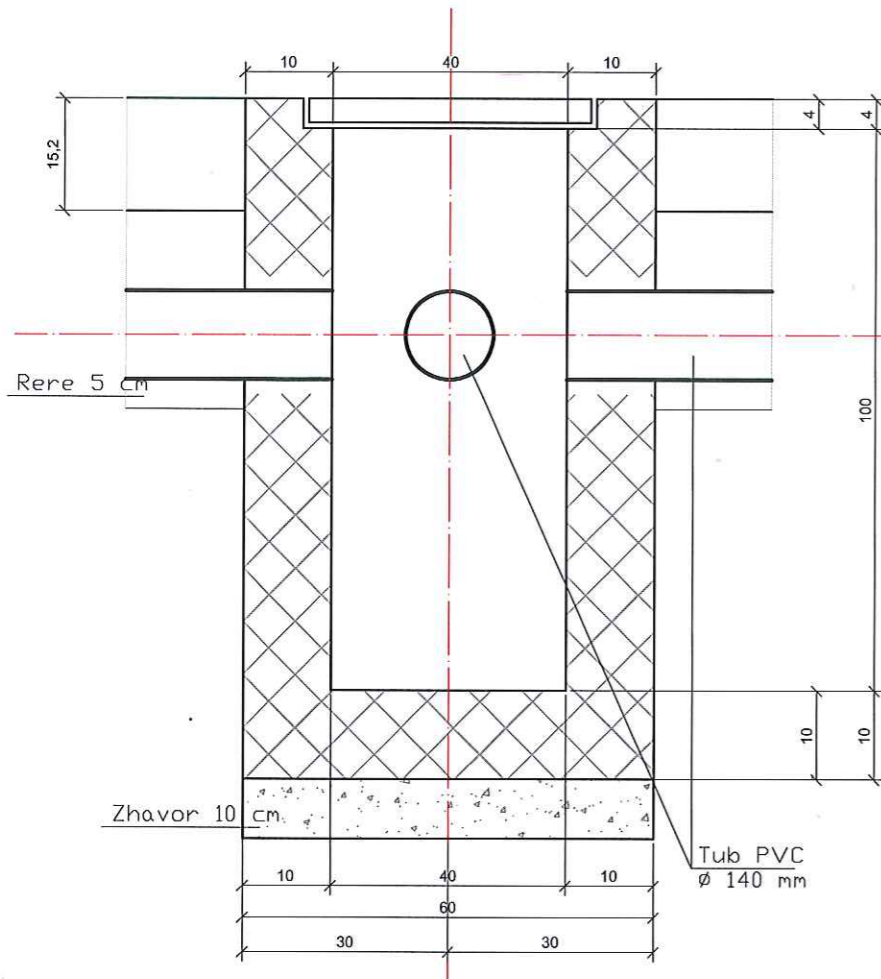
A3 / K 10



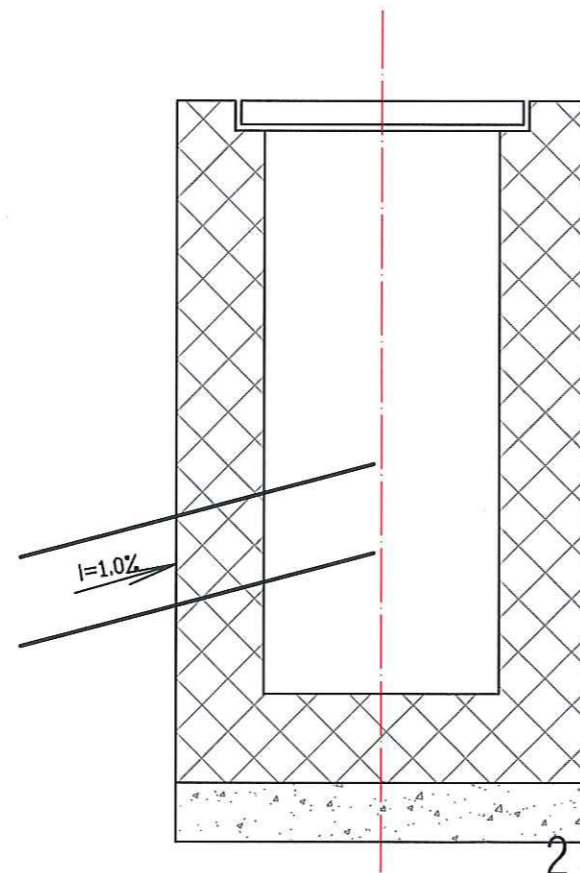
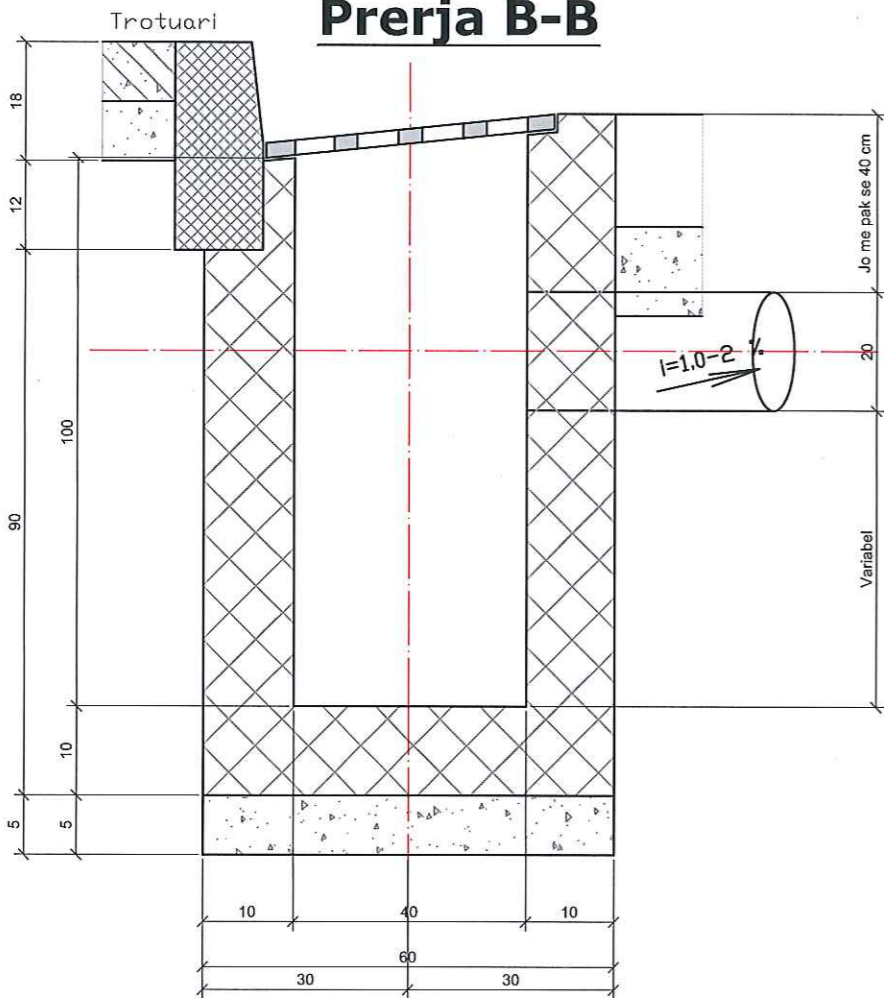
Prerja A-A Sh.1:25

Puseta ujrave te bardha

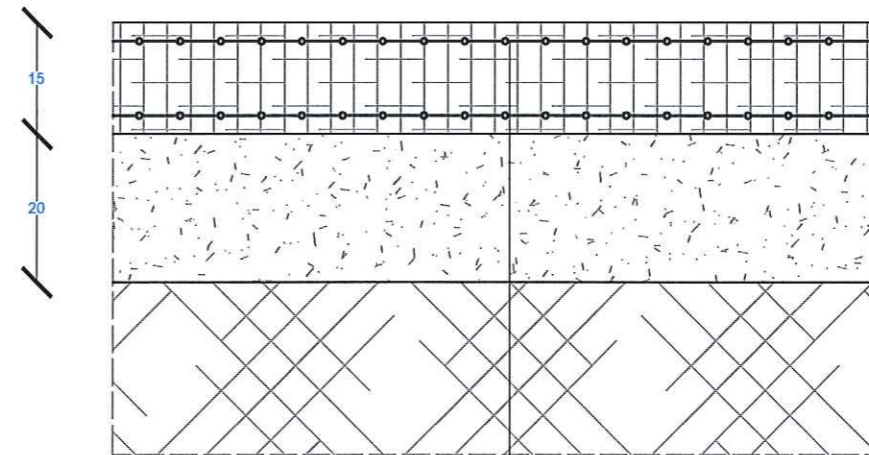
Kanali i ujrave te bardha Sh.1:25



Prerja B-B



Detaji shtreses rruges



2 zgara Ø4.5 mm te gateshme
 Shtrese betoni C20/25 t=15cm
 Shtrese zhavori t=20cm
 Toke natyrale

SHENIME TEKNIKE

1. KY PROJEKT ESHTË PRONË E BASHKISË ELBASAN.
2. NUK LEJOHET KOPJIMI APO RIPRODHIMI I KETIJ VIZATIMI PA AUTORIZIMIN E DRETORISË SE PROJEKTIMIT DHE SHERBIMEVE INZHINIERIKE NE BASHKINE ELBASAN.
3. TE RESPEKTOHEN DIMENSIONET E SHKRUAR NE VIZATIM.
4. PER CDO PAQARTESI APO MOSPËRPUTHJE TE PROJEKTIT ME SITUATËN NE TERREN TE MERRET KONTAKT ME PROJEKTUESIN
5. NUK LEJOHET ASNJE NDRYSHIM I PROJEKTIT PA MIRATIMIN SPECIFIK TE D.P.S.H.I -se.
6. PER PERCAKTIMIN E NGJYRAVE, MATERIALEVE APO MALLRAVE QE DO TE PERDOREN NE KETE PROJEKT DUHET TE MERRET FILLIMISH MIRATIMI I PROJEKTUESIT DHE SUPERVIZORIT.

ADRESA:

Lagja: "11 NENTORI" Rruga "YMER STRINGA"

RISH: PERSHKRIMI: NGA: DATA:

FAZA E PROJEKTIT: PROJEKTI I ZBATIMIT



BASHKIA ELBASAN
 Rruga "Qemal Stafa"
 Lagja "Brig 17 Sulmuese"
 +35554400152
 email:
 bashkiaelbasan@elbasani.gov.al
 web: www.elbasani.gov.al

INVESTITOR: BASHKIA ELBASAN

DREJTORIA: DREJTORIA PLANIFIKIMIT TERRITORIT DHE PROJEKTIMIT

Pergjegjes: ark/Marvis Avllazagaj
 Drejtor: ark/Gentian Tabaku

PROJEKTUES:
 ark. Marvis AVLLAZAGAJ A 992/1
 ing.h/Erion STAMBOLLXHIU K 1358/3
 ing. e/Nazmi TANUSHI E.1261
 ing. e/Kleodian BIXI

MATJET TOPOGRAFIKE: Drejtoria D.P.S.A.T-se

topg.
 PROJEKTI: Emertimi Objektiv: Rikonstruksioni i rruges "Mustafa Demiri"

EMERTIMI I FLETES: Detaje

SHKALLA A3:	DATA:	VIZATOLI:	KONTROLLOI:
1:/03/2019	Sektor Projektimit	Sektor Projektimit
PROJEKTI NR:	FLETA NR:	RISHIKIMI:	
		A3 / K 11	